

DOSSIER D'INFORMATION TECHNIQUE
Stade de la Grangette
56 avenue Général de Gaulle
THONON LES BAINS



Nom	THONON LA GRANGETTE	
JV	INFRACOS	208309
OL	SFR	740529
Date	29/06/2016	
Adresse	56 avenue du Général De Gaulle, 74200 Thonon	



DOSSIER D'INFORMATION TECHNIQUE
Stade de la Grangette
56 avenue Général de Gaulle
THONON LES BAINS

Description du projet

L'installation actuelle se compose de :

- ⇒ 3 antennes radios situées en tête du pylone d'éclairage, de dimension de 2,40m et de teinte gris clair
- ⇒ 1 Faisceau Hertzien de 30cm de diamètre
- ⇒ 1 local technique contenant des équipements radio et technique.

Les antennes et les modules sont reliés au local technique par fibre optique et une alimentation électrique

Le projet consiste à :

- ⇒ Remplacer les 3 Antennes Radio par 3 nouvelles de 2m et de teinte gris clair
- ⇒ Installer 3 modules radio sous les antennes de dimension 40x30x10 cm
- ⇒ Remplacer les baies radios dans le local technique en lieu et place

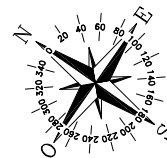
Les travaux nécessitent l'utilisation d'une nacelle pour l'accès aux aériens.

Délai prévisionnel d'intervention : Octobre 2016

Pendant la phase de travaux, certains éléments techniques comme les modules ou armoires radio peuvent coexister avec le nouveau matériel afin de ne pas générer de coupure de service.

Nom	THONON LA GRANGETTE	
JV	INFRACOS	208309
OL	SFR	740529
Date	29/06/2016	
Adresse	56 avenue du Général De Gaulle, 74200 Thonon	





519

STADE

756

INFORMATION PARCELLE	
N° Parcelle	: 756
Section	: BN
Surface Louée	: 17.00 m ²
Surface de la Parcelle	: 23790.00 m ²
NGF	: 431.00 m.NGF

519

424

382

Pylône SFR

Site SFR

Guichet

Garages

821

564

PLAN DE CADASTRE

DOSSIER

COMSIS

ECHELLE

1/1000

THONON LA GRANGETTE

DATE

01/08/2016

N°G2R DU SITE

N° DE PLAN

INDICE

FOLIO

FICHER

740529_COMSIS

740529

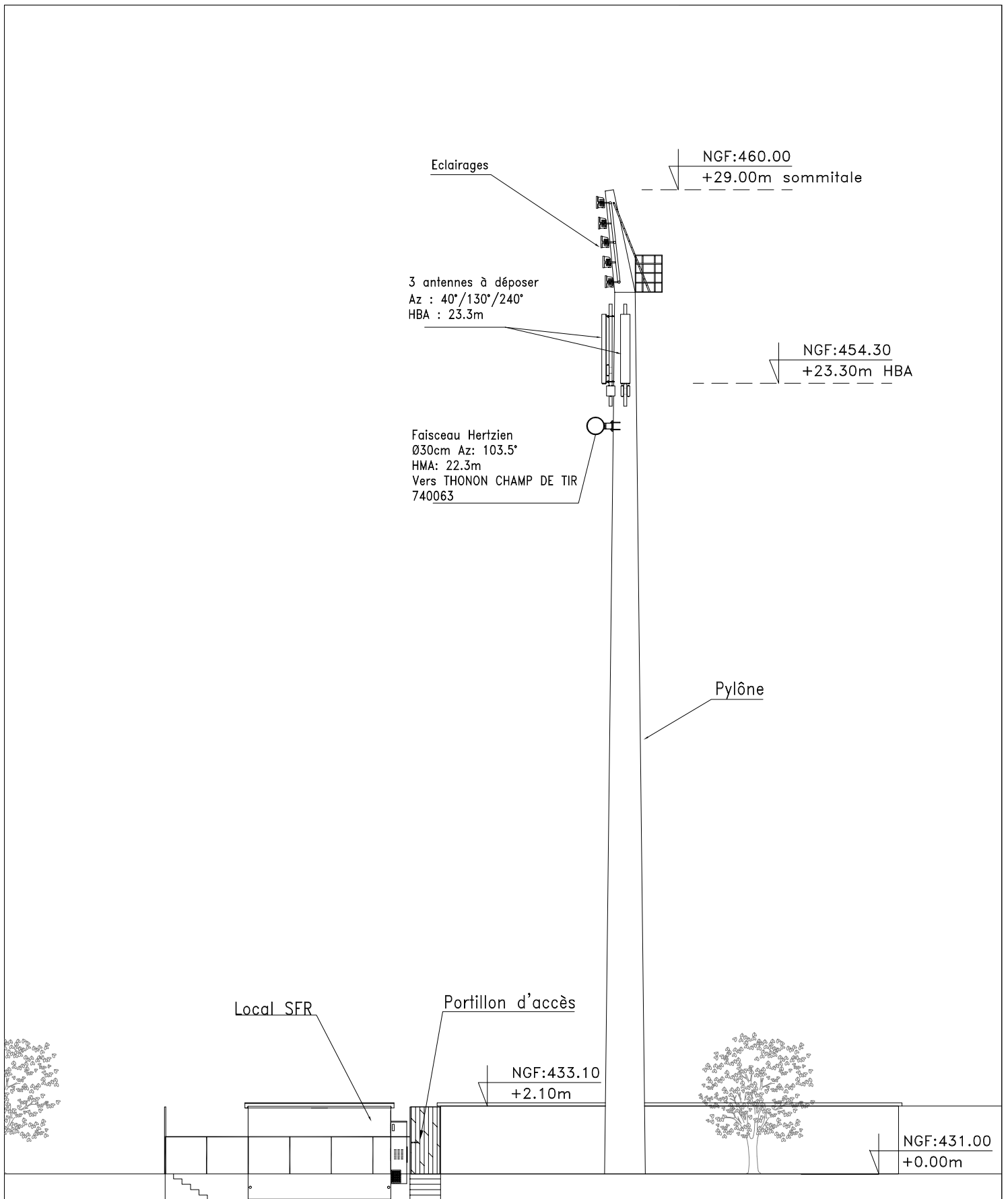
1

A

1/1

DESSINATEUR

CIRCET



PLAN ELEVATION ETAT EXISTANT

DOSSIER

COMSIS

ECHELLE

1/150

THONON LA GRANGETTE

DATE

01/08/2016

N°G2R DU SITE

N° DE PLAN

INDICE

FOLIO

FICHER

740529_COMSIS

740529

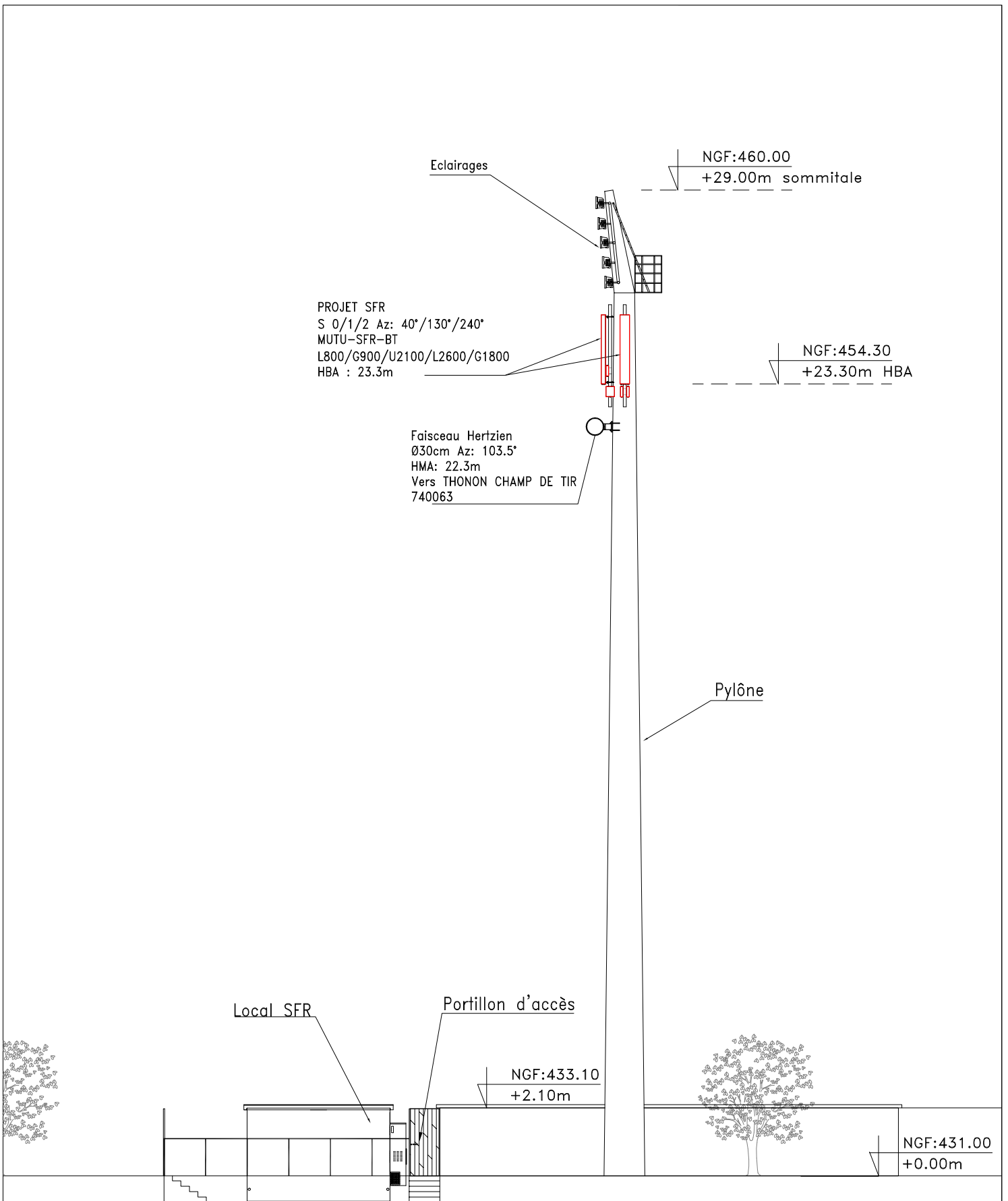
4

A

1/2

DESSINATEUR

CIRCET



PLAN ELEVATION ETAT PROJET

DOSSIER

COMSIS

ECHELLE

1/150

THONON LA GRANGETTE

DATE

01/08/2016

N°G2R DU SITE

N° DE PLAN

INDICE

FOLIO

FICHER

740529_COMSIS

740529

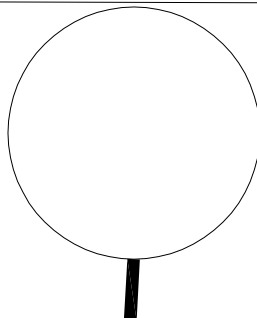
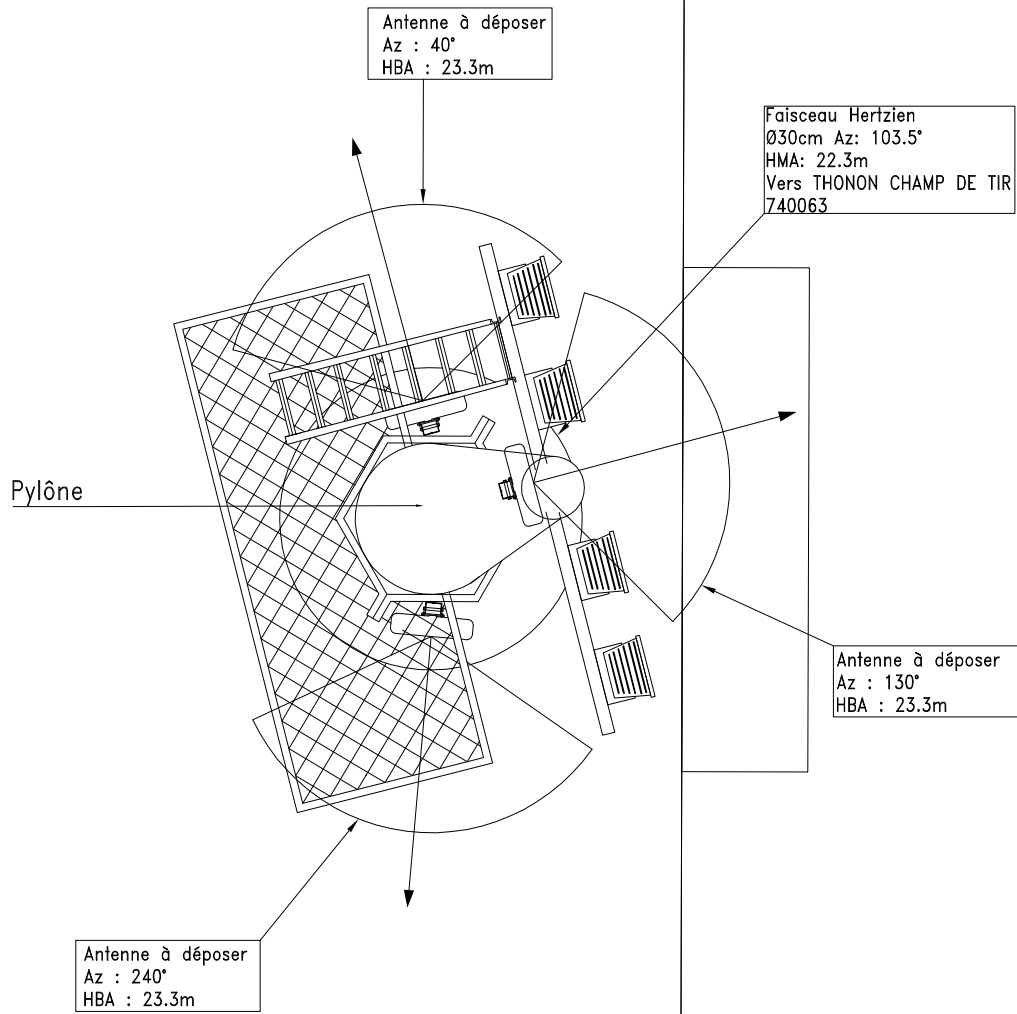
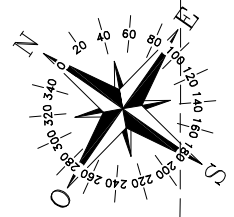
5

A

2/2

DESSINATEUR

CIRCET



PLAN DE MASSE ETAT EXISTANT

DOSSIER

COMSIS

ECHELLE

1/25

THONON LA GRANGETTE

DATE

01/08/2016

N°G2R DU SITE

N° DE PLAN

INDICE

FOLIO

FICHER

740529_COMSIS

740529

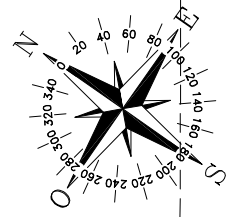
2

A

1/2

DESSINATEUR

CIRCET



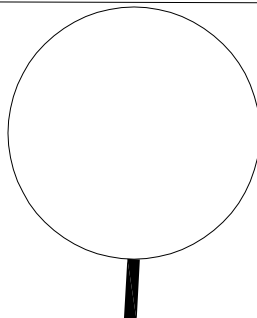
PROJET SFR
 S 0 Az: 40°
 MUTU-SFR-BT
 L800/G900/U2100/L2600/G1800
 HBA : 23.3m

Faisceau Hertzien
 Ø30cm Az: 103.5°
 HMA: 22.3m
 Vers THONON CHAMP DE TIR
 740063

Pylône

PROJET SFR
 S 1 Az: 130°
 MUTU-SFR-BT
 L800/G900/U2100/L2600/G1800
 HBA : 23.3m

PROJET SFR
 S 2 Az: 240°
 MUTU-SFR-BT
 L800/G900/U2100/L2600/G1800
 HBA : 23.3m



PLAN DE MASSE ETAT PROJET

DOSSIER

COMSIS

ECHELLE

1/25

THONON LA GRANGETTE

DATE

01/08/2016

N°G2R DU SITE

N° DE PLAN

INDICE

FOLIO

FICHER

740529_COMSIS

740529

3

A

2/2

DESSINATEUR

CIRCET