

INVENTAIRE

O

***TRAVAUX, VOIRIE,
TRANSPORTS, EAUX***

D. Thabuis, L. Hugot

2000, 2016

SOMMAIRE

	Page
Introduction.....	3
Quelques plans de Thonon	6
1 O Travaux publics, voirie, espaces verts, adduction de l'eau, assainissement, éclairage public, télégraphe et téléphone.....	14
Voirie urbaine – petite voirie.....	15
Grande voirie.....	30
Espaces vert	30
WC publics	31
Captation – adduction d'eau	32
<i>Eaux de la Versoie</i>	32
Assainissement.....	39
Eclairage public, lignes électriques.....	41
Télégraphe, téléphone	43
2 O Transports publics et exploitation de carrières	44
Voies ferrées	45
<i>Funiculaire</i>	46
Gare SNCF.....	47
Aérodrome.....	48
Carrières.....	48
3 O Navigation et régime des eaux.....	49
Port de Rives.....	50
Port des Clerges	51
Lac Léman.....	52
Rhône.....	52
Canal de l'Oncion.....	53
Rivière de la Dranse.....	54
Index alphabétique.....	55

Introduction

Selon les instructions données par le cadre de classement des archives de 1926, la série O regroupe les dossiers ayant traités aux travaux publics, à la voirie, aux moyens de transport et au régime des eaux.

Elle représente 8,8 mètres linéaires d'archives en janvier 2018

Cela recouvre aussi les transports publics ; la distribution d'eau, de chaleur, de lumière ; les lignes de télécommunication ; le traitement des ordures ménagères ; les mines et carrières.

L'intérêt de cette série est, qu'elle permet de suivre l'évolution physique de la ville, les travaux qui lui ont donné sa physionomie actuelle et les problèmes qui se sont inévitablement posés au moment de leur réalisation (création, modification des rues, des quartiers, créations de ligne de chemin de fer...). On peut également y retrouver l'évolution de la prise en compte par les autorités municipales des problèmes de salubrité, de distribution d'eau ou d'énergie.

La part la plus importante revient aux dossiers touchant à la petite voirie, voirie urbaine.

Pour faciliter la recherche, ce répertoire est structuré en chapitres reprenant les grands thèmes de la série, à l'intérieur de ces thèmes l'organisation peut varier. Si elle est en général basée sur un classement chronologique, il est à signaler que les dossiers concernant la voirie communale, départementale et nationale (rues, chemins, routes) sont classés alphabétiquement par nom de voie.

Lacunes

Beaucoup de dossiers sont malheureusement incomplets et sans doute certains d'entre eux ont disparu. Néanmoins l'intérêt de ces documents demeure bien réel.

Communication

L'article L213-1 du Code du Patrimoine prévoit que « Les archives publiques sont, sous réserve des dispositions de l'article L. 213-2, communicables de plein droit. »

Dans cette série, la plupart des documents sont communicables. Toutefois, certains dossiers font l'objet d'un délai de communication sur les bases légales suivantes :

L'article L213-2 dispose que « par dérogation aux dispositions de l'article L. 213-1, les archives publiques sont communicables de plein droit à l'expiration d'un délai de (...) cinquante ans à compter de la date du document ou du document le plus récent inclus dans le dossier, pour les documents dont la communication porte atteinte à la sécurité des personnes ou à la protection de la vie privée. Le même délai s'applique aux documents qui portent une appréciation ou un jugement de valeur sur une personne physique, nommément désignée ou facilement identifiable, ou qui font apparaître le comportement d'une personne dans des conditions susceptibles de lui porter préjudice. »

Cette disposition s'applique au dossier du personnel coté 2 O 21.

Le même article prévoit un délai de « soixante-quinze ans à compter de la date du document ou du document le plus récent inclus dans le dossier (...) pour les minutes et répertoires des officiers publics ou ministériels

Cette disposition s'applique aux dossiers 1 O 23 à 25, 44, 69, 111, 120

Le même article prévoit le même délai « pour les documents relatifs aux affaires portées devant les juridictions, sous réserve des dispositions particulières relatives aux jugements, et à l'exécution des décisions de justice »

Cette disposition s'applique au dossier de contentieux coté 2 O 30 et 31, 3 O 6 et 13.

Néanmoins le législateur, pour ne pas pénaliser la recherche future, a offert aux lecteurs qui en font la demande la possibilité d'obtenir des dérogations aux délais légaux de consultation. Pour cette procédure, veuillez vous rapprocher du président de salle de lecture.

Reproduction et réutilisation

Lorsqu'un document est déjà numérisé, une mention le fait apparaître dans son descriptif.

Les lecteurs sont libres d'utiliser leur propre matériel photographique mais l'usage du flash est strictement interdit.

Dans le cas d'une réutilisation des documents à des fins autres que privés, une procédure spécifique existe, merci de vous rapprocher du président de Salle.

Bibliographie : ouvrages disponibles aux Archives

Sur les rues

- 911 TIC** *TICON Joseph, Thonon au fil des rues au fil du temps, Le vieil Annecy, Annecy, 2005*
- 912 WEI** *WEIGEL ANNE, Le theatrum sabaudiae, Regards sur la Savoie du XVIIe siècle, Société savoisienne d'histoire et d'archéologie, Chambéry, 2000*
- PER 944 ACH** *TICON JOSEPH..., L'enceinte médiévale de Thonon, Mémoire de l'Académie Chablaisienne n°64 de 1988, p.31-40*
- PER 944 ACH** *BOUVERAT DOMINIQUE, Espaces, société et environnement urbains en Chablais (XVIe - XVIIIe siècles), Mémoire de l'Académie Chablaisienne n°72 de 2011, p.141-249*

Sur le chemin de fer

- 385 PRE** *PREAU PIERRE, Le chemin de fer en Savoie 1854-1914, Société savoisienne d'histoire et d'archéologie, Chambéry, 1977*

Sur le lac Léman

- 300 TYL** *TYL YVES, Les lacs de Savoie et le tourisme, Société savoisienne d'histoire et d'archéologie, Chambéry, 1997*
- 386 CHR** *CHRISTINAT JACQUES, Bateaux du Léman : deux siècles de navigation, Cabedita, Yens sur Morges, 1991*
- 386 CRO** *CROLA BERNARD..., Les barques du Léman, Un lac, un bateau, des hommes..., Office de tourisme, Thonon les Bains, 1991*
- 386 CUE** *Cuendet Jean Pierre, Lemaniquement vôtre, Les bateaux, Slatkine reprints, Genève, 1986*
- 386 DEC** *DECOPPET MAURICE, CGN Compagnie Générale de Navigation sur le lac Léman, une histoire, La bibliothèque des arts, Lausanne, 2007*
- 386 KUN** *KUNZ CHARLOTTE, Les bateaux à roue à aubes du lac Léman, Société d'histoire de l'art en Suisse, Berne, 1982*
- 386 PAS** *PASTOR Paul..., Des bateaux et des hommes, Cabedita, Yens sur Morges, 1994*
- 551 BAR** *BARBE Andree, Cas spécifiques de la pollution des lacs alpins - la pollution du lac Léman, Université de Grenoble, Grenoble, 1971*
- 551 CIP** *Commission internationale pour la protection des eaux du Léman contre la pollution, Le Léman : un lac à protéger, CIPEL, Paris, 1980*
- 551 MCH** *BEAUJOUAN Amelie, Le Léman en questions, EMCC, Lyon, 2014*
- PER 944 ACH** *BAUD HENRI, Le Lac Léman, voie de communication à travers les âges, Mémoire de l'Académie Chablaisienne n°59 de 1969-1972, p.63-92*

PER 944 ACH *Bloesch Paul..., Contribution à l'étude de la navigation sur le Léman : les graffiti de l'église Saint-Hippolyte de Thonon, Mémoire de l'Académie Chablaisienne n°69 de 2002, p.33-61*

PER 944 ACH *GONTHIER JF, L'ancien pont de la Dranse et la Maladière de Pont, Mémoire de l'Académie Chablaisienne n°2 de 1888, p.1-7*

Sources complémentaires

- Série C** Presse dont Le Messenger
- Série D** Administration générale de la Commune dont **1 D** : registres des délibérations du Conseil municipal et **2 D** : registres des arrêtés du Maire
- Série J** Police, justice, hygiène et santé publique dont **5 J** : analyses d'eaux de la Versoie
- Série M** Edifices communaux, monuments et établissements publics
- Série N** Biens communaux, terres, bois, eaux

Documents visuels, en complément de ceux déjà mentionnés dans l'inventaire :


- 3 Fi** Cartes postales de Thonon : plusieurs origines
- 4 Fi** Cartes postales de Thonon : plusieurs origines
- 5 Fi** Photographies de fêtes et de bâtiments : Fonds Robert PRUNIER
- 6Fi** Photographies de rues et de bâtiments : Fonds Maurice DELERCE
- 7 Fi** Photographies de rues, de l'hôtel de Ville, de l'Hôtel-Dieu, de lavoirs et de chapelles : Fonds Paul Pastor
- 8Fi** Foire de Crète : Fonds Dauphiné Libéré
- 12 Fi** Plans du cadastre
- 15 Fi** Photographies Tempête du 26 décembre 1999 par la Ville
- 17 Fi** Photographies Maison des Arts et Loisirs : Fonds Robert HUYSECOM
- 21 Fi** Cartes de Thonon, du Chablais, de la Savoie : plusieurs origines
- 23 Fi** Photographies diverses : plusieurs origines
- 25 Fi** Photographies diverses : plusieurs origines
- 26 Fi** Cartes postales de rues et de bâtiments : Fonds Christine SOCQUET-CLERC
- 28 Fi** Photographies de Thonon sous la neige hiver 1985 : Fonds Maurice BEAUDINOT
- 31 Fi** Présentations d'opérations d'urbanisme : Fonds Ville

Liste des signes

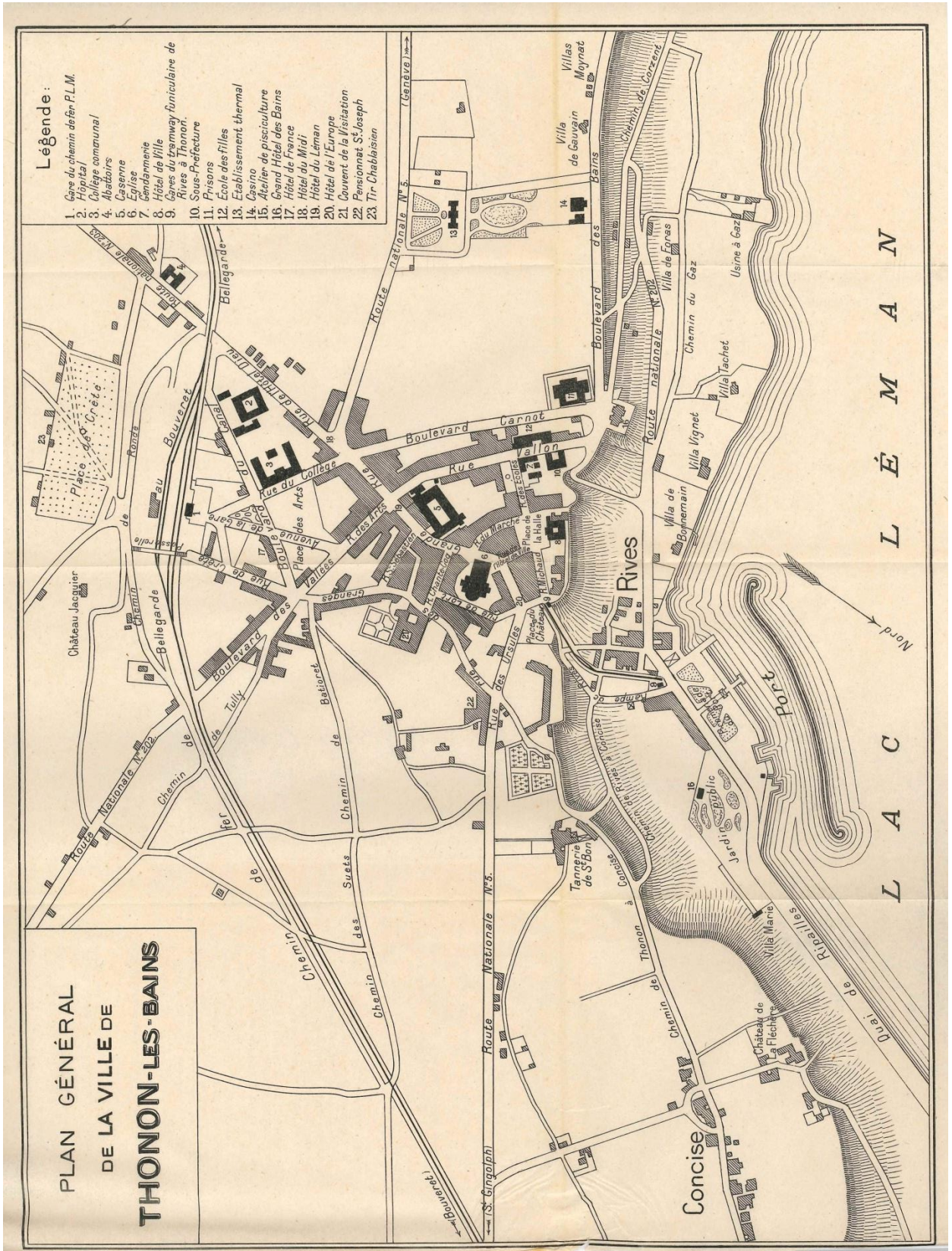
Les cotes suivies d'un astérisque* signalent les documents sous forme de registres.

Mis à jour en mars 2018

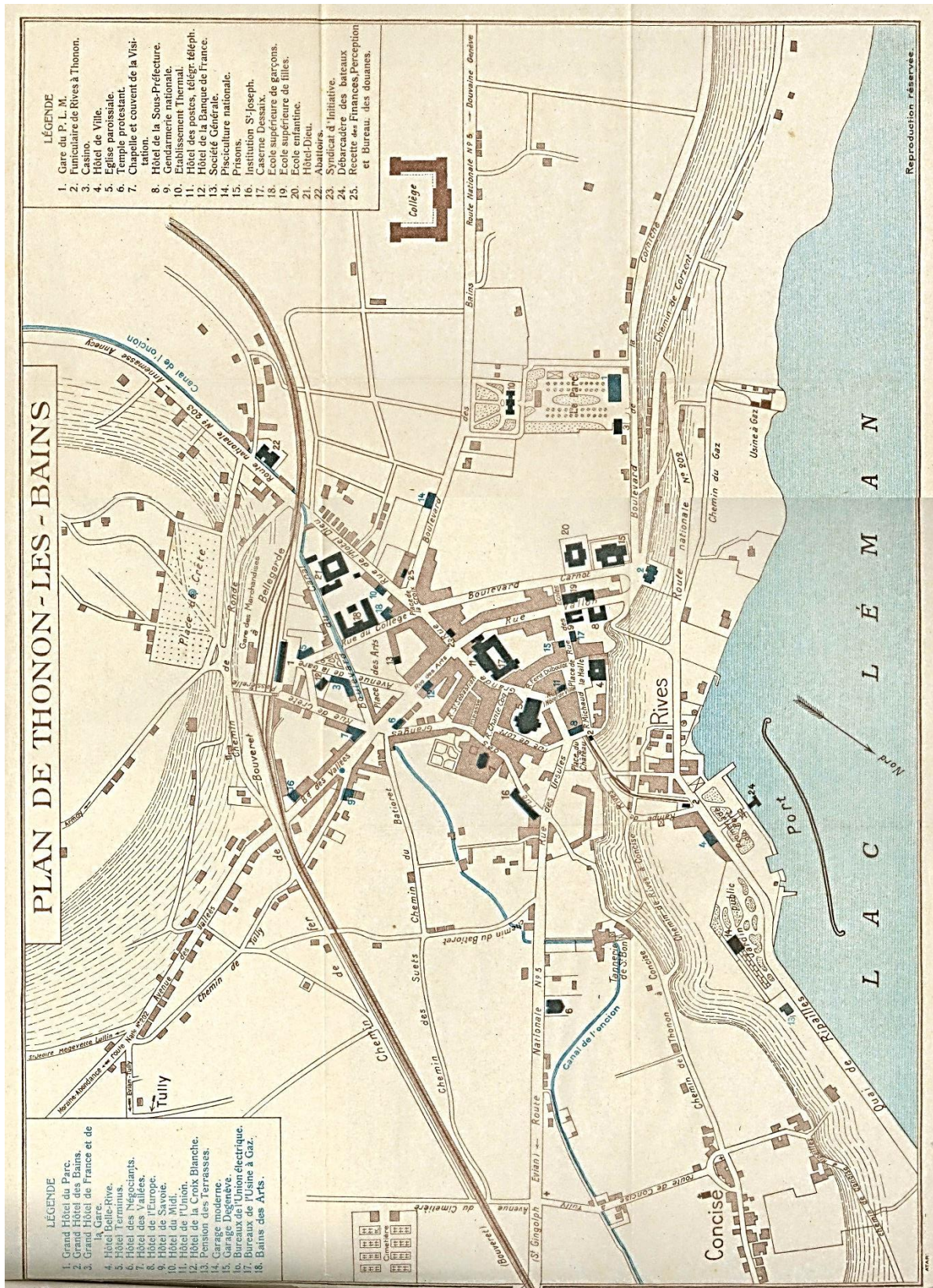
Quelques plans de Thonon



21 Fi 2 - Theatrum Sabaudiae (1674)

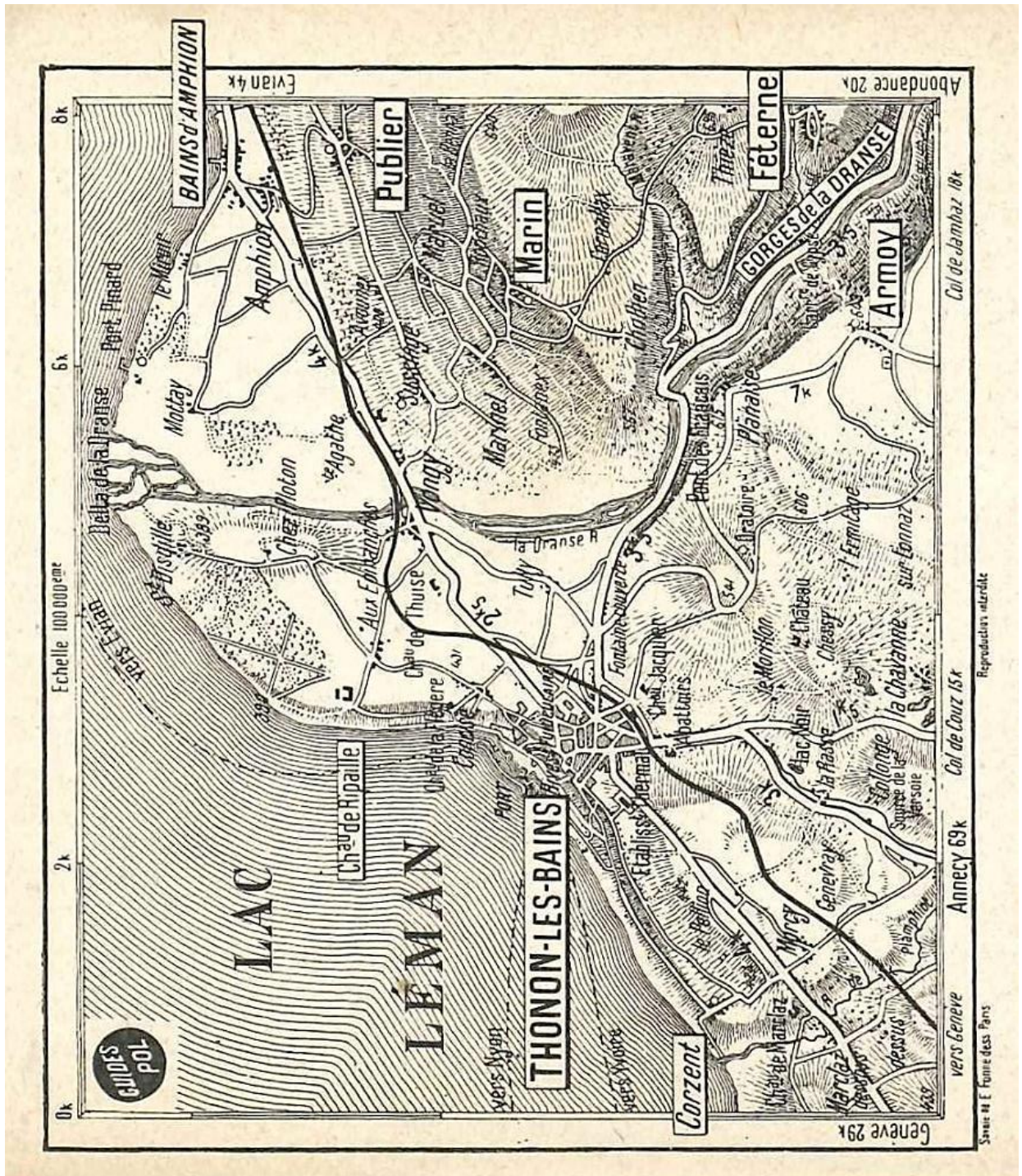


Extrait de Thonon-les-Bains et le Chablais, Syndicat d'initiative, Annemasse, 1899.

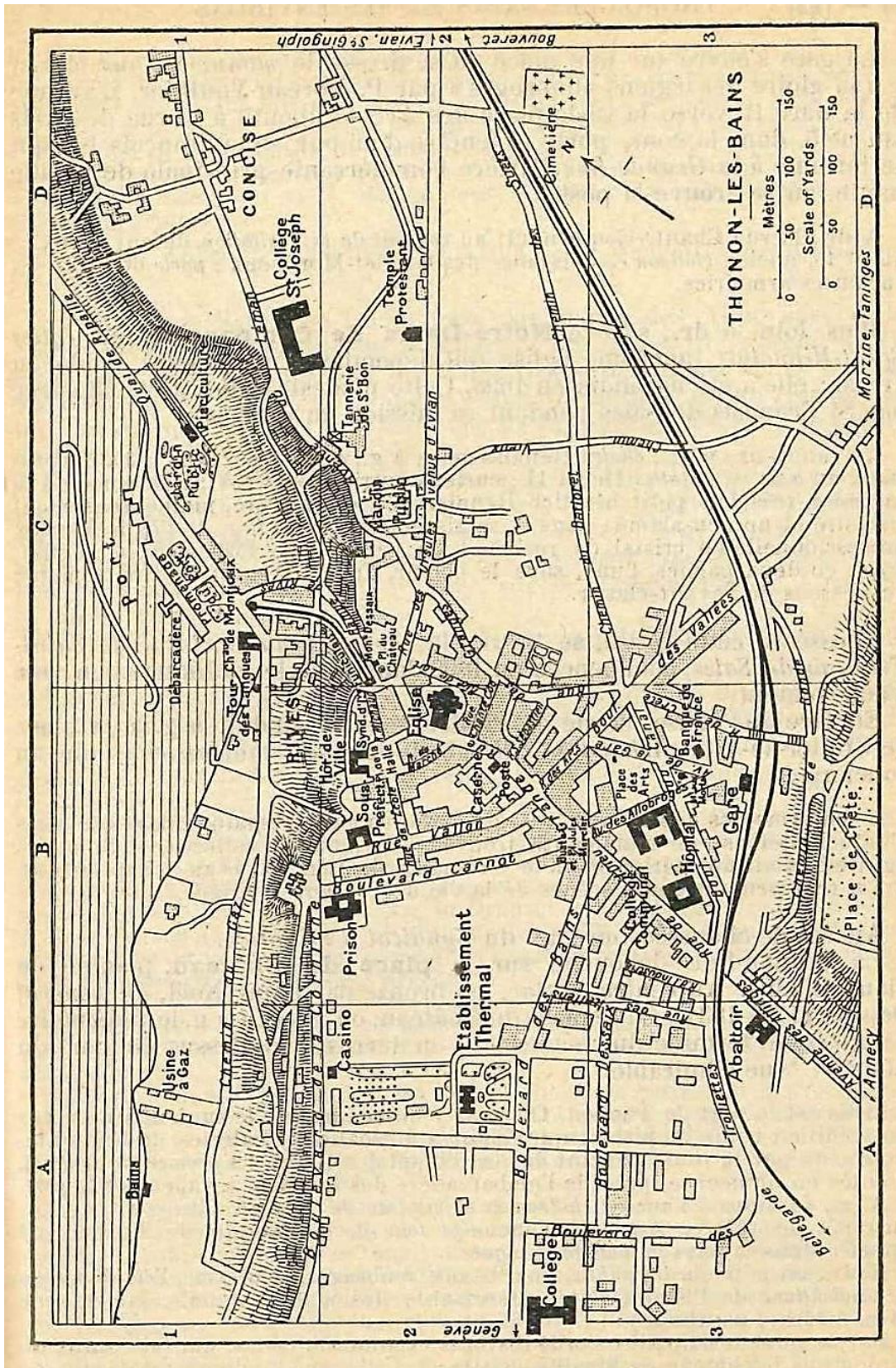


944.04PIC - Extrait de Piccard LE, Thonon-les-Bains et le Chablais, ATAR, 1909.

après 1910

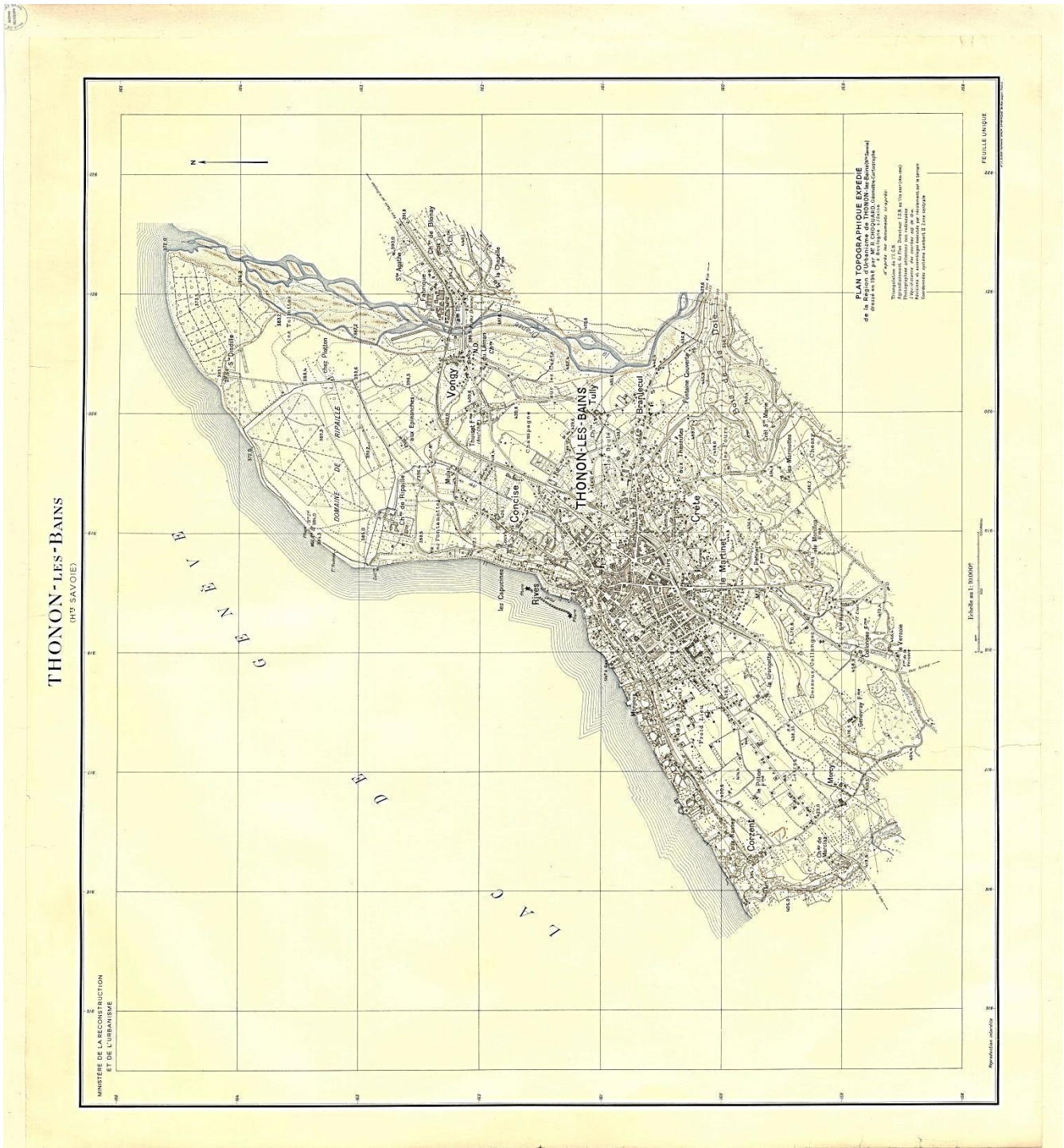


914 COL - Extrait de : Guide Pol : guide pratique Evian, Thonon, le Chablais, Société des Guides Pol, Lyon, après 1910.



914 COL - Extrait du Guide diamant : Savoie Dauphiné, Lac Léman, Valais, Hachette, Paris, 1932.

1948



22Fi 4 - Plan topographique expédié de la Région d'Urbanisme de THONON-les-Bains (1948)

1 0

***Travaux publics, voirie, espaces
verts, adduction de l'eau,
assainissement, éclairage public,
télégraphe et téléphone***

22 Fi 81	<i>Plan Général - Voies de communication</i>	1980
22 Fi 100	<i>Atelier Novarina - La Rénovation - Plan général des parkings souterrains</i>	1970 plan dégradé
22 Fi 101	<i>Atelier Novarina - La Rénovation - Plan général du Square Aristide Briand - Plan Masse, coupe transversale, coupe longitudinale, façade principale, façade latérale, vue axonométrique, plan du rez-de-chaussée</i>	1970 plan dégradé
<i>Plan d'aménagement urbain extraits de la série : 1 O</i>		

Voirie urbaine – petite voirie

- 1 O 1 chemins communaux**, dont délimitation (1832 - 1859) : Classement des chemins ruraux (1864) ; Classement des chemins ruraux du **Pré-Cergues** (1925) : tableau de reconnaissance, plan parcellaire, plan d'ensemble, PV du conseil Général, tableau de classement, liste des chemins ruraux reconnus, plan général de Thonon (7 feuilles)
1832-1946

22 Fi 5	<i>Plan de Thonon au dessin sommaire, avec indication de la voirie : plan de ville</i>	
22 Fi 26	<i>Ville de Thonon-les-Bains. Sont indiqués en rouge trois projet d'écoles : plan de ville</i>	1882 plan dégradé
22 Fi 27 numérisé	<i>Commune de Thonon-les-Bains – Classement des chemins ruraux</i>	1897
<i>Plans d'aménagement urbain extraits du 1 O 1</i>		

- 1 O 2** Alignement, autorisation de voirie : correspondance, rapport, délibération
1891-1947
- 1 O 3** Alignement, autorisation de voirie : correspondance, rapport, délibération
1923-1934
- 1 O 4** **Place des Abattoirs**, plan d'aménagement, acquisition de terrain : actes de vente, arrêté du préfet
1935
- 1 O 5** **Avenue des Allobroges (C.V.O.10)**, construction de la 2ème section, acquisition de terrain : actes de vente, déclaration d'utilité publique, plans, rapports
1884-1886
- 1 O 6** **Rue des Alpes (Rue des Abattoirs - Chemin rural 34)**, élargissement dont acquisition : réclamations des habitants, enquête publique, état parcellaire, devis, plans, délibération, actes de vente, dossier de marché public, mémoire des travaux, rapport
1926-1937
- 1 O 7** **Avenue des Aricoques (Chemin rural 15)**, construction, plan d'aménagement : réclamations des habitants, enquête publique, déclaration d'utilité publique, dossier de marché public, plans
1945-1951
- 1 O 8** **Avenue de Châtelard (Chemin rural 17)**, Elargissement à 12 cm de plateformes DUP ; acquisition de terrains : devis, plans, rapports
1952



4Fi115 – Place des Arts (début XXe siècle)

- 1 O 10** **Place des Arts** (de la Rue Neuve), aménagement, embellissement, alignement, rectification, acquisition du terrain (1847 - 1907) ; vente d'un terrain à bâtir à M. Klinger (1859 - 1860) ; nivellement de la Place des Arts et construction d'une avenue entre le **canal de l'Oncion** et la **RN.202** (1883 - 1886) ; agrandissement, acquisition des terrains (1927 - 1928) ; projet d'aménagement (1931) : délibération, rapports, plan d'alignement, autorisation de voirie, avis d'enquête, PV d'enquête, extrait des minutes du Greffe, avis d'enchères, plans, détail estimatif, cahier des charges, avant métré des travaux, bordereau des prix, PV de réception définitive, actes, PV d'adjudication

1847-1931

11 Fi 601	<i>Nivellement de la place des Arts et construction d'une avenue entre le Canal de l'Oncion et de la route nationale N° 202 - Adjudication</i>	1884
11 Fi 603	<i>Construction d'une barrière en fer le long du Ruisseau de l'Oncion - Adjudication</i>	1889
11 Fi 614	<i>1° Etablissement d'Urinoirs publics sur différents points de la Ville et au hameau de Rives [...] 2° Travaux à exécuter dans la petite chapelle de l'ancien Collège pour y aménager une salle de musique et une salle de réunion pour la Compagnie des Sapeurs-Pompiers. - Adjudication</i>	1884

Affiches extraites du dossier : 1 O 10

22 Fi 24	<i>Construction d'un caniveau de 1m de largeur Place des Arts le long de la façade levant du café des Arts, et projet de rue traversant la Place des Arts</i>	1884
	<i>Numérisé</i>	<i>plan dégradé</i>
22 Fi 28	<i>Construction de la place des Arts</i>	1862
		<i>plan dégradé</i>

Plans d'aménagement urbain extraits du dossier : 1 O 10

- 1 O 11** **Avenue de la Dranse** (R.N. 202), Aménagement du Carrefour de la Mouche, Chemin des Abattoirs : plans, rapports, état parcellaire, correspondance, actes, PV

1936-1943

- 1 O 12** **Boulevard des Bains et Route de Genève** (R.N. 5), plans d'alignement de l'établissement thermal, acquisition Bossoney, Hôtel du Parc, alignement du Clos Bellecour : arrêté du préfet, délibération, rapport, avis d'enquête, plans, devis des travaux

1936-1943

- 1 O 13** **Chemin du Batioret (Chemin rural 13)**, rectification et élargissement entre la **R.N. 202 (Place des Arts) et la R.N. 5 à Champagne** : rapport, plan, correspondance 1911
- 1 O 14** **Rue Chante-Coq**, construction de chaussées et de trottoirs : plan d'alignement Ca 1860



4 Fi 619 – Place du Château (début XXe siècle)

- 1 O 15** **Place du Château**, empiètement de particuliers sur le terrain communal (1838 - 1859) ; réfection des murs de soutènement (1880 - 1888) : plans, ordonnance de l'intendant du chablais, décision du conseil délégué de la ville, adjudication, PV de réception des travaux 1838-1888
- 1 O 16** **Chemin de Champagne (C.V.O. 11 de Concise à Tully)**, projet d'aliénation de la partie allant de la **R.N. 5** vers le **chemin de fer** (1868 - 1897) ; construction de la partie comprise entre le chemin de fer et le **hameau de Tully** (1911 - 1916) ; aménagement des raccordements avec la R.N. 5 dont acquisition des terrains (1930 - 1931) ; élargissement entre la R.N. 5 et le cimetière (1934 - 1937) : délibérations, état des dépenses, plan parcellaire, rapports, rapport d'enquête, actes, plan d'alignement 1868-1937
- 1 O 17** **Chemin Vieux (C.V.O. 15)**, construction et élargissement entre **l'Avenue Jules Ferry** et **l'Avenue des Vallées** (1935-1943) ; élargissement à 12 m de plateforme (1979-1980) : délibération, plans, état parcellaire, enquête publique, arrêté, dossier de marché public, documents comptables 1935-1980

22 Fi 105	<i>Chemin vieux (Chemin vicinal n°15)</i>	1935
22 Fi 106	<i>Chemin vieux (Chemin vicinal n°15)</i>	1935-1980
<i>Plans extraits du dossier : 1 O 17</i>		<i>plans dégradés</i>

- 1 O 18** **Chemin du Clos Banderet**, raccordement à l'Avenue Jules Ferry (1937-1940) ; élargissement (1966-1967) : délibérations, expropriation, rapport, plans, décompte des travaux, PV de réception des travaux 1937-1967

- 1 O 19** **Boulevard de la Corniche** (C.V.O. 13 dit de Corzent dessus), prolongement dont contentieux (1907-1915) ; prolongement entre le **chemin du Pillon et le C.V.O. 9** (1926) ; prolongement du C.V.O. N° 9 jusqu'aux confins d'Anthy (1935-1936) ; élargissement (1964) : délibération, adjudication, affiche, plan parcellaire, plans, estimation de la dépense, mémoire, décompte des travaux, PV de réception des travaux
1907-1964

11 Fi 604	<i>prolongation du boulevard de la Corniche - Adjudication</i>	1908
11 Fi 605	<i>CONSTRUCTION du Chemin vicinal ordinaire n° 13 dit Boulevard de la Corniche - Adjudication</i>	1910
11 Fi 675	<i>Boulevard de la Corniche (C.V.O. 13 dit de Corzent dessus) Avis aux contribuables [...] Demande d'annulation et retrait de l'enquête en cours sur le projet de travaux et de prolongement du boulevard.</i>	1907-1964

Affiches extraites du dossier : 1 O 19

- 1 O 20** **Rue du Commerce** (C.V.O. 4), projet d'élargissement : état parcellaire
1937
- 1 O 21** **Montée de Crête**, alignement de la propriété Dunand : arrêté du maire
1886



4 Fi 111 – Rue de Crête (début XXe siècle)

- 1 O 22** **Place de Crête**, mesures, alignement, occupation (1833-1873) ; acquisition d'un immeuble (1973) ; projet d'aménagement (1976-1979) : plans, état parcellaire, délibération, rapport, demande de subvention, arrêté de subvention
1833-1979
- 1 O 23** **Avenue de Concise** (C.V.O. 15), élargissement, acquisition des terrains : délibération, plans, rapport, actes de vente notariés
1972-1981
Communicable en 2057

1 O 24 Voirie urbaine, Acquisition de terrains : acte de vente notarié, règlement de copropriété, arrêté du sous-préfet, plans parcellaires, avis des domaines

- propriété Barraud,
- stade municipal de la Grangette,
- expropriation Château de Rives,
- immeuble 36 rue vallon,
- **Avenue de Sénevulaz - Route nationale 203,**
- **Route Nationale n° 5,**
- expropriation Chenevrier - 8 Grande Rue,
- fonds de commerce ALLAMAN - brasserie Sabaudia - Boulevard Georges Andrier,
- acquisition Favrat - voies communales S124-1245 de la Grangette à Morcy,
- élargissement **Voie communale 5 de Tully,**
- élargissement de la **voie communale 43 de Thuyset,**
- acquisition Baudson - Le Châtelard,
- acquisition Alphonse - Le Châtelard,
- acquisition Bel - Le Châtelard,
- immeuble Baronne Gandaux-Vuathoux - Grande Rue,
- acquisition terrains Dantand - HLM de la Patinerie

1923-1959

Communicable en 2035

1 O 25 **Rue des Ducs de Savoie** (*Traverse de Concise, C.V.O. 3*), élargissement, acquisition des terrains (1964 - 1965) ; travaux (1966) ; acquisition des terrains de Melle Barnoud (1976) : délibération, plans, état parcellaire, dossier de marché public, décompte des travaux, PV de réception des travaux, actes de vente notariés, actes de vente administratifs

1964-1976

Actes notariés communicables en 2040

1 O 26 **Boulevard Dessaix** (*Chemin rural 47*), construction et réfection : délibération, plan, projet, dossier de marché public, PV de réception des travaux

1929-1930

11 Fi 592 *1° CHEMIN RURAL N° 47 (Bd DESSAIX) Réfection entre la Rue des Italiens et le Bd des Trolliettes [...] 2° PROLONGEMENT DE LA CONDUITE D'EAU DE LA ROUTE DE GENEVE (entre le Chemin du Pillon et la conduite de Morcy) [...] - Adjudication*
1930

Affiche extraite du dossier : 1 O 26

1 O 27 **Rue de l'Ecole**, estimation et réalisation des travaux, démolition de la tour Châtelain pour faciliter le passage entre les places de la Halle et de l'Ecole : acquisition (1819 - 1847) ; alignement de la maison Vulliez, contentieux (1847 - 1866) ; alignement, ouverture et aménagement d'une voie nouvelle (Rue de l'Annexion) en prolongement de la rue de l'Ecole entre la rue Vallon et le boulevard Carnot acquisition des terrains, expropriation, projet (1907 - 1911) : rapport, délibérations, état parcellaire, plans, avis d'enquête, jugement d'expropriation, actes de vente, devis estimatif

1819-1911

11 Fi 606 *Alignement de la Rue de l'Ecole Ouverture et aménagement d'une voie nouvelle en prolongement de la dite rue, entre la rue de Vallon et le boulevard Carnot - Adjudication*
1911

Affiche extraite du dossier : 1 O 27

- 1 O 28** **Place de l'Ecole**, expropriation Engler (1855 - 1858) ; autorisation de travaux, alignement (1889) acte de vente notarié (copie), délibération du conseil municipal, arrêté du maire
1855-1889
- 1 O 29** **Impasse de l'Eglise**, demande de la population pour l'entretien et la réparation de la chaussée et la construction d'un égout, souscription en faveur de ces réparations : liste de souscripteurs, rapport du conducteur voyer
1898
- 1 O 30** **Place de la Fontaine**, aménagement, acquisition des terrains : délibération, état parcellaire, plan, actes de vente administratifs, acte de vente notarié (copie)
1875-1977
- 1 O 31** **Chemin de la Fontaine Couverte** (C.V.O. 103), élargissement, déplacement de poteaux électriques et téléphoniques : plan parcellaire, devis estimatif, dossier de marché public, délibération, décompte des travaux, PV de réception des travaux
1966
- 1 O 32** **Chemin de Froid Lieu** (*Chemin rural 41*), construction, élargissement : plans, état parcellaire estimatif, correspondance
1903-1908
- 1 O 33** **Avenue de la Gare**, prolongement jusqu'à la Place du Château (deux projets) : plans
1888-1935
- 1 O 34** **Chemin du Gaz**, alignement : correspondance
1874-1883
- 1 O 35** **Avenue de Genève et Boulevard du Canal** (R.N. 5), élargissement dont acquisition des terrains (1961-1965) ; aménagement et mise en valeur de l'entrée ouest de Thonon, plantations (1976) : état parcellaire, PV d'adjudication, délibérations, dossier de marché public, PV de réception définitive, soumissions, cahier des prescriptions spéciales
1961-1976
- 1 O 36** **Avenue de la Dranse** (*Route Nationale 202*), **Avenue des Vallées**, **Carrefour de la Mouche**, projets d'acquisition de terrains pour élargissement : plans, arrêtés, rapports, actes de vente administratifs (projets)
1933-1963
- 1 O 37** **Grande rue**, rectification au quartier du château, acquisition des terrains (1836 - 1838) ; empiètement, affaires diverses (1859 - 1866) ; démolition et reconstruction de la maison Ticon sur l'alignement adopté pour la Route Impériale 5 dans la traversée de la ville (1866) ; projet d'aménagement entre la place du Château et la poste (1979-1980) ; projet de construction d'une fontaine sur la place de la basilique (1980-1981) : délibération, rapport, correspondance, décompte des travaux, plans, devis
1836-1981
- 11 Fi 579** *AVIS D'ENCHERES Pour la démolition de la maison provenant du sieur TICON Bernard située dans la Grande rue de Thonon, & la reconstruction d'une autre maison sur l'alignement adopté pour la route impériale n° 5 dans la traverse de Thonon, conformément à un plan dressé à cet effet. [...].* 1866
Affiche extraite du dossier : 1 O 37

18 Fi 100 *RECONSTRUCTION DE TROIS FACADES SITUEES DANS LA GRANDE RUE suite à la démolition de la Maison Ticon* 1866
Plan extrait du dossier : 1 O 37
- 1 O 38** **Rue des Granges**, achèvement de la rue (1863 - 1864) ; pavage et exhaussement (1880) ; rectification de l'entrée de la rue (sans date) ; alignement (sans date) ; demande pour le changement de sa dénomination (1898) : délibération, plan général, adjudication des travaux
1863-1898



1 Fi 2385 – Place de l'hôtel de ville (ca 1990)

- 1 O 39** **Place de l'Hôtel de Ville** (*Place de la Halle*), expropriation et démolition des maisons Dunand & Vionnet et Joly, acquisition des terrains Guyon-Pittet puis adjudication des travaux de démolition (1858-1870) : rapport, délibération, actes de vente, plan
1858-1945
- 1 O 40** **Rue de l'Industrie** (*Chemin rural 48*), construction : délibération, plans, devis estimatif, cahier des charges, affiche d'adjudication, PV d'adjudication, PV de réception des travaux
1929-1930
- 1 O 41** **Rue des Italiens** (*Chemin rural 49*), construction : délibération, plans, devis estimatif, cahier des charges, affiche d'adjudication, PV d'adjudication, PV de réception des travaux
1929-1930
- 1 O 42** **Avenue du Léman** (C.V.O. 3), construction, acquisition des terrains, entretien, travaux divers, contentieux (1862 - 1886) ; plan d'aménagement et d'alignement partiel, projet de rectification comprenant la destruction de la chapelle et de la tour Saint Bon, acquisition des terrains, opposition à ces destructions, modification du tracé (1928 - 1936) ; élargissement, acquisition des terrains (1968) : rapports, autorisation de voirie, actes de vente, estimation des dépenses, avis d'enquête, jugement d'expropriation, certificat administratif, plans, décompte des travaux, PV de réception des travaux, délibérations
1862-1968
- 1 O 43** **Avenue du Léman**, aménagement du jardin Anthoinoz, projet de déclassement des délaissés, autorisation d'échange de terrain du domaine privé communal, travaux d'aménagement : plans, rapport, délibération, décompte des travaux
1952-1956
- 1 O 44** **Chemin du Lac** (C.V.O. 17), rectification et élargissement, acquisition des terrains : plans, état parcellaire, acte de vente notarié (copie), dossier d'indemnisation, actes de vente administratifs
1975
Communicable en 2051
- 1 O 45** **Rue de Lort**, plan d'alignement (1875) ; précaire pour ouverture de fenêtres (1923 - 1924) ; plan d'extension : acquisition de l'immeuble Charmot (1934) ; rectification de l'entrée : plan (1939) : plan d'alignement, plan
1875-1939

- 1 O 46** **Chemin des Marmottés** (*Chemin rural 26*), élargissement entre la carrière Gaillard et le chemin de la colonie Boussac(1959) ; élargissement et pose de canalisations d'eau potable et eaux usées (1979) : plan parcellaire, estimation du coût de l'acquisition des terrains, décompte des travaux, PV de réception des travaux
1959-1979
- 1 O 47** **Chemin du Martinet** (*C.V. 37*), délimitation (1921 - 1922) ; projet d'élargissement (1937) ; aménagement des sols, clôtures (1955 - 1956) ; élargissement et prolongement dont acquisition des terrains (1958) : plans, PV de bornage, état parcellaire, rapports, actes de vente
1921-1958
- 1 O 48** **Place Jules Mercier** (*Place de la Croix*), projet d'embellissement (1939) ; aménagement des abords de la poste (1979-1980) : état parcellaire, arrêté, décompte des travaux
1939-1980
- 1 O 49** **Rue Michaud** (*Rue des Prisons*), aménagement, construction de chaussées et de trottoirs (1864 - 1896) ; rectification entre la place du Château et la place de l'Hôtel de Ville dont expropriations (1886 - 1888) : rapports, projet définitif, plans, devis, adjudication des travaux
1864-1888
- le plan 22 Fi 36 est numérisé*

11 Fi 602 *Rectification de la Rue Michaud entre la Place de l'Hôtel de Ville et la Place du Château - Adjudication* 1888

Affiche extraite du dossier : 1 O 49

22 Fi 36 *Rectificatif de la rue Michaud* 1888

Plan d'alignement calque extrait du dossier : 1 O 49
- 1 O 50** **Avenue du Parc** (*C.V.O. 16*), création entre la route de la Corniche et la route de Genève, acquisition des terrains : adjudication, plans, correspondance, actes de vente
1923-1929
- 11 Fi 608** *Construction de l'avenue du Parc entre le boulevard des Trolliettes et le boulevard de la Corniche - Adjudication* 1927

Affiche extraite du dossier : 1 O 50
- 1 O 51** **Chemin de la Patinerie** (*Chemin rural 29*), alignement : rapports, plans
1936
- 1 O 52** **Chemin des Petits Foyers** (*Voie Communale N° 74*), élargissement : dossier de marché public, devis, décompte des travaux
1961-1962
- 1 O 53** **Rue du Port** (*Chemin vicinal ordinaire 10 1ère section, Rue Derrière les Murs, Rue Carnot*), réclamations, élargissement : correspondance, rapports, plans
1865-1879
- 1 O 54** **Chemin de la Ratte**, travaux, rectification, élargissement : plans, rapports, correspondance, projet, devis, décompte des travaux
1859-1974
- 1 O 55** **Avenue de Ripaille**, élargissement et aménagement de trottoirs (1966-1967) puis faisabilité de l'éclairage public (1980) : appel d'offres, soumissions, dossier de marché public, PV de réception provisoire, plans
1966-1980
- 1 O 56** **Place de Ripaille**, aliénation : plan, PV d'estimation
1897



5Fi 476 : inauguration de l'avenue Jules Ferry (1934)

- 1 O 57** **Avenue Jules Ferry (CVO 24) - Chemin Vieux (VO 15)** : plans d'alignement entre l'Avenue Jules Ferry et la Route Nationale 202 ; Plan d'urbanisme : principales règles d'utilisation des sols et de construction ; V.O. 4 - Rue du Commerce : plan d'alignement entre la P.N. des Vallées et la Mouche ; Chemin vicinal ordinaire n° 35 dit Rue des Granges - Plan de la traverse de Thonon ; V.O. n° 11 - Avenue de Champagne : plan d'alignement entre la route nationale et le cimetière ; Chemin vicinal ordinaire n 3 : plan d'alignement de la partie comprise entre la route n° 05 et la tannerie Saint-Bon, alignement des rues : PV, correspondance, rapports, délibérations, plans, plans d'alignement, plan d'urbanisme
1934-1939
- 1 O 58** **Quai de Ripaille**, élargissement, avant-projet, projet, concession d'endigage, acquisition des terrains : rapports, plans, devis, avant métré, état parcellaire, délibération, correspondance, actes de vente
1949-1955
- 1 O 59** **Quai de Ripaille**, Elargissement à titre urbain entre le Parc de la pisciculture et l'Avenue de Ripaille (1951-1961) ; construction d'un cavalier d'enrochement sur 170 m et battage de pieux pour la protection des remblais à la suite d'un éboulement (1960 - 1963) ; réfection (1966) ; élargissement, travaux, construction des digues, enrochement (1966 - 1971) ; construction d'une superstructure voirie de quai promenade 1ere à 4ème section (1968 - 1971) ; aménagement, plantation, éclairage public, installation de bancs (1968 - 1971) : rapports, délibérations, plans, dossiers de marchés publics, décompte des travaux, PV de réception des travaux, coupures de presse, projet, étude préalable, sondages, mémoire des travaux, cahier des prescriptions spéciales, demandes de subvention, cahier des charges
1949-1971
- 1 O 60** **Place de Rives (Place du 16 août 1944)**, aménagement : projet, plans, devis, arrêté, dossier de marché public, décompte des travaux
1974-1977
- 1 O 61** **Descente de Rives**, aménagement du terrain communal au-dessous de la place du Château : plan, rapports, correspondance
1899-1901
- 1 O 62** **Rue Roborée**, construction des chaussées et des trottoirs, acquisition de maisons : plan d'alignement, délibération, correspondance, rapport, pétition, souscription, état de l'inscription aux hypothèques
1839-1857

- 1 O 63** **Place de la Sous-Préfecture** (*Place Bassus*), agrandissement dont acquisition de terrain (1865) ; Construction de l'Hôtel des Bains (1879 - 1884) ; agrandissement, rectification, problème d'occupation du domaine public (1888 - 1899) : délibérations, rapport, plans, autorisations de voirie, alignement, correspondance

1865-1899

Les plans 18 Fi 101 et 102 sont numérisés

18 Fi 101 *Hôtel des Bains, façade donnant sur Genève* 1879

18 Fi 102 *Hôtel des Bains, façade donnant sur la place de Bassus* 1879

Plans d'architecture extraits du dossier : 1 O 63

- 1 O 64** **Avenue de la Dame, Chemin de Sainte-Hélène, Chemin de Ronde**, création de passages pour piétons sous chaussées : correspondance, devis, rapport, plans avant métré, notes de calcul

1978

- 1 O 65** Thonon, Aménagement, extension et embellissement : plans

1933

- 1 O 66** Thonon, Aménagement, extension et embellissement : plans

1949-1949

- 1 O 67** **Place des Arts**, ancienne caserne Dessaix, **Chemin des Suets et du Batioret, Place du Château, Jardin du Cimetière**, Autorisation de voirie aux habitants de Thonon : correspondance, autorisation de voirie

1924-1933

- 1 O 68** Chemins vicinaux : **Ripaille, n° 17 dit du Martinet, quartier de l'église, Chemin des Marmottés, Avenue du Châtelard, les Vallées, les Aricoques, Boulevard Dessaix, rue Ferdinand Dubouloz, Square Aristide Briand, les Abattoirs, le Châtelard, Avenue de Champagne**, Acquisition de terrains (1955-1963) ; Elargissement de la Chaussée et de la voirie pour la construction d'une école aux Aricoques (1962-1964) ; Aménagement des trottoirs (1945-1953) ; Matériaux pour les chaussées (1950-1952) ; Echanges et ventes de terrains en vue de la modification de la voirie urbaine (1908-1956) : rapports de l'Ingénieur municipal, plans, décomptes définitifs de travaux, dossiers des marchés publics, plans parcellaires, actes de vente amiables

1908-1964

- 1 O 69** **Chemin des Tissottes** (*Voie communale 13*), élargissement dont acquisition des terrains : actes de vente notariés (copies), plans, correspondance

1973-1974

Communicable en 2050

- 1 O 70** **Route de Tully** (*Chemin de petite communication 4 de Thonon à Tully*), construction et élargissement de plusieurs tronçons (1863 - 1886) ; élargissement au droit de la propriété Planchamp (1936 - 1937) : délibération, projet, plans, PV d'expertise, actes, rapports

1863-1937

- 1 O 71** **Chemin rural de Thézules d'en haut**, contentieux, empiètement Amolini : délibération, plans, rapports

1929

- 1 O 72** **Chemin de Thuysel** (*Voie communale 43*) et **chemin des Trolliettes** (*Voie communale 88*), élargissement, acquisition et échange des terrains : plans, état parcellaire, actes de vente notariés, actes de vente administratifs

1968-1976

- 1 O 73** **Chemin de Trossy** (*Chemin rural 27*), rectification et nivellement : délibération, plans, cahier des charges, avis d'enquête, affiche d'adjudication, soumissions, PV d'adjudication

1924

11 Fi 607 *Nivellement du Chemin rural N° 27 dit de Trossy - Adjudication* 1924

Affiche extraite du dossier : 1 O 73

1 O 74 Impasse des Terreaux, projet de repavage des chaussées : plans, devis

1886



4Fi 120 – Rue Vallon (1920-1930)

1 O 75 **Rue Vallon**, construction d'une chaussée empierrée avec trottoirs (1863) ; raccordement à la rue du marché (1865) ; élargissement aux abords de la Sous-Préfecture, cession du terrain par le département (1977-1979) ; projet de construction d'un parking public souterrain de 163 places (1978) : plans, acte de vente, délibération, document d'arpentage

1863-1979

1 O 76 **Route des Vallées**, projet d'établissement de trottoirs : plans, plan d'alignement

1851

22 Fi 30	<i>Construction de la route des Vallées : projet des trottoirs que la Ville propose d'aménager</i>	1851
----------	--	------

<i>Plan d'aménagement urbain extrait du dossier : 1 O 76</i>		<i>plan dégradé</i>
--	--	---------------------

1 O 77 **Avenue de la Versoie**, élargissement et réfection des trottoirs : dossier de marché public, décompte des travaux

1961

1 O 78 **Chemin de la Vionnaz**, élargissement : dossier de marché public, rapport, décompte des travaux

1973

1 O 79 **Rues du Port (Derrière les Murs), Roborée, Place de l'Ecole**, alignement, rectification, expropriations, réclamations : plans, rapports, correspondance

1819-1865

1 O 80 **Rues du Château, Derrière les Murs, Grande rue**, alignement : délibération, rapports, plans, correspondance

1845-1847

1 O 81 **Rues Saint Sébastien, Chante-Coq, de Lort, des Granges**, construction d'aqueducs et pavage : factures

1862-1863

1 O 82 **Rues du Marché et de l'Hôtel de Ville**, pavage : plans, détail estimatif des travaux, devis, cahier des charges, adjudication, PV de réception définitive, décompte des travaux

1881-1883

- 1 O 83** **Rues Saint Sébastien, Chante-Coq**, pavage : plans, détail estimatif des travaux, devis, cahier des charges, adjudication, PV de réception définitive, décompte des travaux
1881-1885

11 Fi 600	<i>PREMIER LOT Pavage neuf en pavés d'échantillon des rues Saint Sébastien et Chante-Coq [...] DEUXIEME LOT Pavage neuf en pavés d'échantillon des rues du Marché et de l'Hôtel de Ville - Adjudication</i>	1881
------------------	---	------

Affiche extraite du dossier : 1 O 83

- 1 O 84** **Rue de Crête et Avenue de la Gare**, alignement Chavanne ; construction de trottoirs : plans
1899-1901

- 1 O 85** **Quartier de Pré Cergues Boulevard Dessaix, rues de l'Industrie et des Italiens**, création, projet, cession gratuite du terrain par la société immobilière de Thonon-les-Bains à la commune (1907 - 1928) ; création de trottoirs le long de la R.N. 5 (1907) : délibération, correspondance, plans, actes de cession gratuite
1907-1928

- 1 O 86** **Rues Saint Sébastien, Chante-Coq, Dubouloz, de l'Hôtel de Ville, Place de l'Hôtel de Ville**, construction de trottoirs, caniveaux ; réfection et déplacement de coffres particuliers ou appartenant à la ville ; réglage de la forme et du revêtement des chaussées : plans, devis, cahier des charges, PV de réception définitive, décompte de travaux
1932-1934

- 1 O 87** **Quartier de la Mouche**, état des lieux : état parcellaire, profil en long et en travers des rues
1938

- 1 O 88** **Rues Vallon, de Lort, des Granges, Chante-Coq, Place du Château**, quartier à démolir : liste des habitants concernés
1950-1959

- 1 O 89** **Avenue du Général de Gaulle, Place des Arts, Rue Ferdinand Dubouloz**, aménagement pour le plan de circulation : arrêtés, devis, actes d'engagement, décompte des travaux, PV de réception des travaux
1979-1981

- 1 O 90** **Rue Centrale et Montée de Rives**, installation d'une rampe : plans, correspondance
1958-1963

- 1 O 91** **Quartier de la Poste**, dégâts des eaux (1928 - 1931) ; autorisation pour la pose d'une enseigne (1934 - 1938) : correspondance, délibération
1928-1938

- 1 O 92** **Square de la Poste (Aristide Briand)**, vente de terrain à bâtir aux propriétaires riverains de cette nouvelle voie, construction des bâtiments : cahier des charges de la vente, projets de construction, plans, rapports, actes de vente, correspondance
1930-1939

- 1 O 93** **Quartier de la Poste**, assainissement et embellissement, ouverture de nouvelles voies (1923-1934) ; acquisition de la partie de la caserne Dessaix appartenant à l'Etat, démolition de la caserne (1922-1927) ; enquête, expropriation pour cause d'utilité publique, indemnisation, contentieux (1928 - 1932) ; travaux de réalisation de la voirie (1933-1934) : projet, plans, devis, rapports, affiche, délibérations, offres légales, jugement
1922-1934

11 Fi 610	<i>Aménagement du quartier de l'Hôtel des Poste - Adjudication</i>	1933
------------------	--	------

11 Fi 625	<i>Démolition d'une partie de l'ancienne Caserne Dessaix - Adjudication</i>	1925
------------------	---	------

Affiches extraites du dossier : 1 O 93

1 O 94 Quartier de l'Hôtel des Postes, Travaux et embellissement : PV d'adjudication, suivi des travaux, décomptes

1933-1934



1 Fi 2374 : place de la chapelle de Concise

1 O 95 Village de Concise, aménagement et embellissement de la place et de la Chapelle ; rénovation de la fresque du XIIIème siècle et des peintures de la chapelle : plans, arrêté d'attribution de subventions, rapport, photographies, estimation des travaux, devis, arrêté, dossier de marché public, décompte des travaux, PV de réception des travaux, mémoires

1976-1983

1 O 96 Village de Vongy, aménagement et embellissement dont échange de terrain entre la ville et M. Roberto PIANO : plans, correspondance, arrêté d'attribution de subventions, rapport, photographies, estimation des travaux, devis, arrêté, dossier de marché public, décompte des travaux, PV de réception des travaux, mémoires, actes de vente administratifs

1977-1982

1 Fi 4317 à 4396 Quartier de Vongy : Campagne de photographies présentant les maisons anciennes (80 photographies)	1970-1980
---	-----------

Photographies extraites du dossier : 1 O 96

1 O 97 Route de Thonon à Rives, construction et entretien - occupation des terrains (1819 - 1869), projet, exécution des travaux, contentieux, réparation (1849 - 1859) ; construction d'un aqueduc (1852 - 1858) ; raccordement du chemin de Montjoux (1852 - 1853) : rapports, délibérations, actes notariés, adjudication, PV de réception des travaux, décompte des travaux, devis, plans, tableau indicatif des propriétés particulières à occuper, devis, cahier des charges, détail estimatif des travaux

1819-1869

1 O 98 Rives, cession d'une parcelle de terrain du chemin rural entre le château de Rives et le jardin de la propriété voisine : délibération, plan, extrait des minutes du Greffe, correspondance

1855-1856

1 O 99 Chemin vicinal 12 de Thonon à Corzent, réparation, élargissement : délibération, rapport, plans, correspondance, état des terrains à occuper, dossier d'indemnisation

1855-1856

- 1 O 100** **Chemin vicinal Ordinaire 5**, projet d'ouverture et classement entre la R.N. 5 et le C.V.O. 13 (Boulevard des Bains) : délibérations, plans, actes de cession gratuite
1905-1907
- 1 O 101** **Chemin vicinal Ordinaire 1**, classement (1895) ; ouverture entre le quai de Thonon (extrémité de la R.N. 202) et le C.V.O. 23 par Ripaille, projet et acquisition des terrains (1895 - 1897) ; installation de bornes et plantation d'arbres (1898) ; rectification de la partie comprise entre Vongy et Ripaille dont acquisition des terrains (1955 - 1956) : arrêté de classement, plan, détail estimatif des travaux, avant métré, tableau des offres et demandes, état parcellaire, rapports, actes de vente, cahier des charges, actes, plan parcellaire
1895-1956
- 1 O 102** **Chemin vicinal Ordinaire 9 de Corzent à Morcy**, élargissement dont déclaration d'utilité publique de travaux : plans, avis d'enquête, dossier d'indemnisation
1864-1957
- 1 O 103** **Chemin vicinal Ordinaire 10 de la Place de Bassus à la gare**, ouverture : plans devis, cahier des charges, détail estimatif, bordereau des prix, adjudication
1884-1887
- 1 O 104** **Chemin d'intérêt commun 11**, embranchement de Publier au pont de la Dranse : délibérations
1874-1879
- 1 O 105** **Chemin de petite communication 20 de Vongy à Ripaille**, élargissement (1867) ; acquisition de terrains provenant du bureau de bienfaisance de Reyvroz (1936 - 1937) : plans, détail estimatif des travaux, état estimatif des indemnités pour cession de terrain ou dommages, avant métré, bordereau des prix
1867-1937
- 1 O 106** **Chemin de moyenne communication 21 de Marclaz à la R.N.203 - Chemin de Choulais**, classement, création, rectification, expropriations, réclamations : délibérations, correspondance, plans
1871-1885
- 1 O 107** **Chemin vicinal Ordinaire 28 de Tully à Vongy**, construction entre le hameau de Tully et celui de Vongy, cession des terrains, réclamations (1869 - 1871) ; amélioration du virage au lieu-dit "sous les Crêts vers Thuysel" (1940) : plan parcellaire, profil en long, état estimatif des indemnités, actes de vente, rapports, délibération
1869-1940
- 1 O 108** **Chemin de Thonon aux Moulins**, élargissement, expropriation Lombard : délibération, état des inscriptions hypothécaires, correspondance, actes
1818-1858
- 1 O 109** **C.V.O. 4, 11 et 28**, réfection de la traversée de Tully : délibération, rapport, avis d'enquête, affiche d'adjudication, correspondance
1929-1932

11 Fi 609	<i>Rectification des CVO N° 4, 11 et 28 dans la traverse du hameau de Tully - Adjudication</i>	1931
------------------	--	------

Affiche extraite du dossier : 1 O 109

- 1 O 110** **Chemin de petite communication 4 et 28 de Thonon à Tully**, amélioration et assainissement : plans, avant métré des travaux, devis, bordereau des prix, cahier des charges
1880
- 1 O 111** **Chemins de voirie ordinaire 15 et 24 (Avenue Jules Ferry, Chemin Vieux et boulevard du Batioret)**, Construction, acquisition des terrains, contentieux avec les propriétaires expropriés (1930 - 1943) ; projet définitif (1932 - 1933) : délibérations, offres légales d'achat, jugement d'expropriation, dossiers individuels d'expropriation, plans, état parcellaire, devis estimatif, actes de vente
1930-1943
Communicable en 2024

- 1 O 112 Chemins de voirie ordinaire 15 et 24** (*Avenue Jules Ferry, Chemin Vieux et boulevard du Batioret*), vente des délaissés, alignements (1934 - 1943) : délibérations, correspondance, actes de vente administratifs, actes de vente notariés
1934-1943

Grande voirie

- 1 O 113 Route de Bioge**, réfection du pont de la Dranse, réquisition de chevaux et d'attelage par l'Intendance Royale du Chablais : bon de réquisition
1855

- 1 O 114 Chemin de grande communication 22 de Thonon à Abondance**, construction dont projet de syndicat pour la partie comprise entre Thonon et Taverolaz et entre Evian et Taverolaz, contingent de la commune de Thonon (1849 - 1883) ; projet pour la 1ère section comprise entre la route provinciale de Thonon à Albertville près la jonction des deux Dranse et le hameau de Taverolaz commune de Vacheresse (1851) ; projet pour la 2ème section comprise entre le bas du hameau de Taverolaz et le hameau de Cent Fontaines commune de Bonnevaux (1851) : délibérations du conseil municipal, avis, plans, profil en travers, profil en long, avant métré des travaux, détail estimatif des travaux
1862-1890

11 Fi 612 *Aménagement de l'ancien Cimetière en Jardin public - Adjudication* 1924
Affiche extraite du dossier : 1 O 114

- 1 O 115 Chemin de grande communication 26 de Thonon à Megevette par Reyvroz et Vailly**, projet de rectification, acquisition des terrains : délibération, plans, correspondance
1862-1890

- 1 O 116 Route provinciale de Thonon à Albertville par la vallée d'Aulps, les Gets et Taninges**, construction ; affaire Bâtisse contre la ville de Thonon (1850 - 1862) : tableau des propriétés à occuper sur le territoire de Thonon, plan, profil en long, profil en travers, délibération, correspondance
1849-1862

- 1 O 117 Routes nationales 5 et 203**, plans de la traversée de Thonon (1932-1933) ; Route nationale 5, aménagement d'un carrefour à Anthy dans le cadre des conventions avec la Société Provencia (1978-1980) ; Modification des limites de l'agglomération au niveau de la RN 5 à l'ouest de Thonon (1979-1981) : délibération, correspondance, état des dépenses, PV d'adjudication, acte d'engagement, CCAP, devis, plans
1932-1980

- 1 O 118** Limite intercommunale entre Thonon et Publier, Délimitation et bornage : plan
1971

Espaces vert

- 1 O 119** Jardin public des Ursules, travaux d'aménagement de l'ancien cimetière Saint Bon en jardin public : délibération, plans, devis, cahier des charges, correspondance, rapport, affiche, adjudication
1922-1926

- 1 O 120** Création d'espaces verts, acquisition de terrains à Corzent et à Marin (propriétés Chantrell, GDF, Vivien et Condevaux) : délibération, rapports, plans, état parcellaire, demandes de subventions, acte de vente notarié (copie), arrêtés du maire, acte de vente administratif
1974-1977
Communicable en 2022



5 Fi 334 – Place du château, belvédère, Clos Anthoinoz (ca 1950-1960)

- 1 O 121** Aménagement des belvédères, Clos Anthoinoz, acquisition de la propriété (1942-1953) ; démolition ; réaménagement en jardin (1956-1962) - Clos de Sonnaz, acquisition de la propriété (1949-1950) ; aménagement de la partie supérieure (1950-1952) ; aménagement de la partie inférieure (1951) ; aménagement du château de Sonnaz (1950) - Belvédère de Sonnaz, reconstitution du mur et de la plateforme (1973) : rapports, rapport d'expertise, évaluation immobilière, plans, mémoires, PV d'enquête administrative, délibérations, déclaration d'utilité publique, dossier de marché public, promesse de vente, cahier des charges, affiche, cahier des prescriptions spéciales
1942-1973

11 Fi 613 Aménagement du Clos de Sonnaz - Adjudication

1950

Affiche extraite du dossier : 1 O 121

WC publics

- 1 O 122** Construction de latrines dans la cour de l'Hôtel de Ville, contentieux avec les propriétaires riverains : rapport, correspondance
1839-1841
- 1 O 123** Construction d'un urinoir public, Place de la Croix (1882) ; Boulevard des Vallées (1908 - 1909) ; démolition d'un urinoir public square de Rives et projet de reconstruction (1929) : délibération, devis, plans, soumission, adjudication, PV de réception des travaux, cahier des charges
1882-1929
- 1 O 124** Construction de W.C. publics, Rives (1923) ; Place des Arts (1924 - 1926) ; Place de Crête (1929) ; Place Jules Mercier (1929) ; Impasse de l'Eglise (1938) ; Place du Château dans les anciens abris de la défense passive (1940 - 1941) : délibérations, cahier des charges, adjudication, PV de réception des travaux, plans, devis estimatif
1923-1941
- 1 O 125** Place des Arts (1949 - 1951) ; Vongy - Place de l'Eglise (1955 - 1956), Construction de W.C : dossier de marché public, devis, décompte définitif des travaux
1949-1956

Captation – adduction d’eau

Eaux de la Versoie



4 Fi 597 – Carte postale (SD)

- 1 O 126** cession des eaux par la veuve DE LORT (1859), demande d'autorisation d'exploitation (1845 - 1864) ; projet de conduite pour la source dite de la Versoie (1865) ; captage, dérivation, acquisition de la propriété Auger (1880 - 1886) ; publicité (1886-1893) ; projet pour amener dans les coffres de la Versoie les sources dites St François (1896) : acte notarié, analyses, rapports, affiche, souscription, arrêté autorisant l'exploitation médicale, avant métré, détail estimatif, bordereau des prix, projet de m ruelle, plans, devis, délibérations, adjudication des travaux, mémoire des travaux

1845-1896

Les plans 22 Fi 35 et 37 sont numérisés

- 11 Fi 689** *projet de dérivation des eaux de la Versoie - La commune de Thonon est autorisée à exploiter, pour l'usage médical, et à livrer au public l'eau de la source minérale dite de la Versoie, qu'elle possède sur son territoire* 1864

Affiche extraite du dossier : 1 O 126

- 22 Fi 32** *Projet de dérivation des eaux de la Versoie - Plan général et profil longitudinal* 1881
plan très dégradé

- 22 Fi 33** *Projet de dérivation des eaux de la Versoie - Détails des ouvrages d'art* 1881
plan très dégradé

- 22 Fi 35** *Eaux de la Versoie : MINERALES ALCALINES RESINEUSES BENZOIQUES - Site des sources de la Versoie : plan général des captages, des canalisations, aqueducs, bâtiments alimentés ; plan et coupe du terrain montrant la disposition des sources de de l'ancien canal gallo-romain avant le captage de la Versoie ; profil en long ; détails des ouvrages d'art.* 1889

document perdu

- 22 Fi 37** *Eaux de la Versoie alimentant la ville - Plan général et profil longitudinal* 1881

Plans d'aménagement urbain extraits du dossier : 1 O 126

- 1 O 127** demandes de concessions dont statuts de la Société Chablaisienne pour l'Exploitation Mobilière et Immobilière des Eaux Minérales du Chablais (1864), projets divers (1859-1890) ; concession à la Société d'Etude pour le Développement de Thonon-les-Bains (1891) ; concession à M. le Comte de Patek et gestion par la Société Anonyme des Eaux Minérales de Thonon-les-Bains (1892-1917) ; vente de l'établissement thermal et de l'hôtel du Parc et reprise de la concession des eaux de la Versoie par la Société des Eaux Minérales d'Evian-les-Bains (1923-1925) ; Société des Eaux Minérales de Thonon, conseil d'administration (1969 et 1981) ; fin des concessions gratuites (1968-1976) : plans, projet, concession, enquête, actes notariés, concessions, bilans financiers, délibérations, bilan, rapports, statuts, action ordinaire

1859-1981

11 Fi 688	<i>Projet de concession des eaux minérales de la Versoie en faveur de M. E. - Ch. Wolff, propriétaire à Dijon</i>	1884 <i>plan dégradé</i>
------------------	---	-----------------------------

Affiche extraite du dossier : 1 O 127

- 1 O 128** travaux de captage et d'aménagement des sources, réservation de terrains, essais de pompages, études de débit et analyses chimiques, ouvrages de prises, captages, canalisations, mécaniques de pompage (1946 - 1966) ; périmètre de protection (1948-1963); projet d'exploitation (1954-1962) : croquis, dossiers de marchés publics, affiches, PV de réception des travaux, décompte des travaux, délibération, convention
- 1946-1977
- 1 O 129** autorisation d'exploitation à distance du point d'émergence, travaux à effectuer, protection sanitaire (1964) ; demande d'administration au public pour l'eau minérale de la source des Romains telle qu'elle se présente à l'émergence, travaux prévus, protection sanitaire (1957 - 1963) ; travaux d'aménagement des sources pour adduction à l'usine d'embouteillage PERRIER : correspondance, rapports, analyses, réglementation, cahier des charges, convention, traité de concession, délibération, arrêtés, plans, photographies
- 1954-1965
- 1 O 130** périmètre de captage (1966) ; études hydrogéologiques (1967, 1984); construction d'un second réservoir de 50m³ (1974 - 1977) : croquis, dossiers de marchés publics, affiches, PV de réception des travaux, décompte des travaux, délibération, convention
- 1966-1977

- 1 O 131** **Source dite de Monsieur Beurain**, Projet de construction de conduites d'eau (1865) ; dans la partie comprise entre les sources et les moulins Detruche (1867) : plans, devis, avant métré, dessin des travaux d'art, cahier des charges
1865-1867
- 1 O 132** **Eaux de la source dite du Petit Lavoir de Rives** pour alimenter l'établissement de Pisciculture, projeté par le gouvernement, Cession par la commune en faveur de l'Etat : délibération, correspondance, devis
1884-1979
- 1 O 133** **Source de la Dame**, étude : rapport
1885-1886
- 1 O 134** **Source de Chessy**, vente à la Ville par M. O'Connor : plans
1888-1904
- 1 O 135** **Eaux de Séchy et du Lyardet, Captage des eaux Lyardet et Beurain** : plans, cahier des charges, devis, rapport
1889-1893
- 1 O 136** **Sources d'eau potable de Sainte Hélène** , réparation aux captages et aux canaux d'adduction : pièces comptables
1894-1895
- 1 O 137** **Eaux des Fleyssets**, Projet d'aménée : plans, devis, rapports
1896-1897
- 1 O 138** Distribution d'eau potable, Rapport sur la situation du réseau et des sources, projets pour l'extension du réseau de distributions d'eau potable - établissement d'une conduite d'eau entre le réservoir des Moulins et les Ursules, prolongement des conduites sur différents points en dehors de l'agglomération urbaine, complément de captage à la Fontaine Couverte et adduction des eaux au hameaux de Tully et de Concise, alimentation de la ferme O'Connor et amenée de la source de la Vionnaz, captage des eaux de Séchy, des Fleyssets et de la source Dubouloz : rapports, correspondance, plans, dessins des réservoirs et des ouvrages d'art, avant métré, détail estimatif, devis, délibérations, PV d'adjudication, demandes de subventions, état des dépenses, tarifs des concessions
1901-1920
- 1 O 139** **Sources des Blaves**, acquisition des terrains, travaux de captage et d'aménée (1924 - 1936) : délibérations, rapports, correspondance, enquête publique, actes notariés, plans, cahiers des charges
1924-1938
- 1 O 140** **Sources des Blaves**, suivi des travaux de captage et d'aménée (1924 - 1936) ; contentieux (1934 - 1938) : délibérations, rapports, correspondance, enquête publique, plans, devis, état parcellaire, soumissions, adjudication, pièces financières, conventions
1924-1938
- 1 O 141** Construction et aménagement d'une **station de pompage à Ripaille** à la suite de la suppression du canal de l'Oncion (1955 - 1957) ; renforcement de l'équipement hydraulique (1972 - 1977) : consultation, attribution et paiement : arrêtés, convention d'honoraires, dossier de marché public, avenant, plans, rapports, mémoire explicatif, devis, décompte des travaux
1955-1977
- 1 O 142** **Captage Séguy**, Convention Rampaux (1979) ; Rapport géologique sur les périmètres de protection des captages du bois d'Anthy, Commune d' Anthy-sur-Léman ; Rapport géologique sur une demande d'exploitation d'une carrière lieu-dit Champ d' Aubry : rapports, convention
1976-1979
- 1 O 143** **Source des Blaves et du Voua de Ly**, Périmètre de protection au Lyaud, Projet intercommunal d'assainissement : dossier de demande de subvention, plans, comptes rendus de réunion
1995

- 1 O 144** Cité du Vélodrome, station élévatoire d'eau, adduction d'eau et de gaz, assainissement ; construction du réseau zone industrielle de Tully, éclairage public et égouts : plans
1929-1930
- 1 O 145** Adduction des eaux du Léman à Paris, Autorisation d'étude : arrêté du préfet
1913
- 1 O 146** Fontaines et bornes fontaines publiques, Travaux d'amélioration ; construction de fontaines et de bornes fontaines ; utilisation de l'eau, Maintenance des réservoirs, des coffres, des fontaines et des conduites d'eau : délibérations, rapports, pétitions, plans, conventions, devis, autorisations d'utilisation, état des réparations nécessaires
1732-1897
- 1 O 147** **Place du Château**, Construction de la pompe sur le puits (1806-1807) puis construction d'une conduite d'eau pour la fontaine (1880) : délibération, devis, correspondance, PV de réception des travaux, factures, soumissions, affiche, PV d'adjudication
1806-1880
- 1 O 148** **Faubourg des Vallées, villages de Concise et de Vongy**, Distribution d'eau, entretien et construction de fontaines et de conduites d'eau : délibération, correspondance, cahier des charges, devis estimatif, rapports, adjudication
1838-1888
- 1 O 149** **Rue Chante-Coq**, Déplacement d'une fontaine : délibération, correspondance, devis
1858-1898
- 1 O 150** **Place de Crête**, Construction de conduite d'eau et de fontaines : pétitions, rapports, correspondance, plans, adjudication, PV de réception des travaux
1878-1924
- 1 O 151** **Hameau de Morcy et de Létroz**, souscription de la population pour amener l'eau et établir une fontaine (1879 - 1880) ; captage des eaux de Morcy, construction d'un lavoir public a Morcy et d'une fontaine à Létroz dont acquisitions des terrains (1888 - 1894) : pétitions, rapport, plans, devis, adjudication
1879-1894
- 1 O 152** Eaux d'arrosage de la ville, Construction d'un aqueduc d'amenée : plans, devis, adjudication
1883
- | | | |
|--|--|------|
| 11 Fi 581 | <i>Prolongement de la conduite d'eau alimentant la place de la Croix jusqu'au coffre de distribution de la place du Château - Adjudication</i> | 1880 |
| 11 Fi 585 | <i>Reconstruction de l'aqueduc d'amenée des eaux d'arrosage de la Ville - Adjudication</i> | 1883 |
| <i>Affiches extraites du dossier : 1 O 152</i> | | |
- 1 O 153** **Hameau de Marclaz**, Dérivation d'eau pour l'établissement d'une fontaine : plans, devis, rapport, correspondance, délibération, adjudication
1883-1885
- | | | |
|--|--|------|
| 11 Fi 584 | <i>Dérivation d'eaux potables pour l'établissement d'une fontaine publique au Hameau de Marclaz - Adjudication</i> | 1883 |
| <i>Affiche extraite du dossier : 1 O 153</i> | | |
| 22 Fi 31 | <i>Projet de dérivation d'eaux en vue de l'établissement d'une fontaine à Marclaz</i> | 1883 |
| <i>plan dégradé</i> | | |
| <i>Plan d'aménagement urbain extraite du dossier : 1 O 153</i> | | |
- 1 O 154** **Place de la Sous-Préfecture**, Etablissement d'une fontaine publique : plans, rapport, délibération, correspondance, adjudication
1884-1886
- 1 O 155** Réseau d'eau potable communal, entretien et projets de construction de conduites : rapports, délibérations, correspondance, contrats
1837-1893

- 1 O 156 Hameau de Tully**, Construction de conduites : délibération, rapport, correspondance, pièces comptables
1862-1889
- 1 O 157 Patinerie et Marmottés (1902 - 1906) ; quartier de Rives (1905 - 1906)**, Distribution d'eau : pétitions, rapport, plans
1902-1906
- 1 O 158 Tully et Chemin Vieux**, prolongement des conduites d'eau potable : pétition, délibérations du conseil municipal, dossier de marché public, plans
1906-1927

11 Fi 588	<i>Prolongement de la Conduite d'Eau potable de la route de Corzent - Adjudication</i>	1922
11 Fi 589	<i>Installation d'une Conduite d'Eau sous pression Chemin de la Mulaz-Bregand - Adjudication</i>	1924
11 Fi 590	<i>Installation de Conduites d'Eau sous pression 1° AVENUE DE L'ERMITAGE et LETROZ (route de Genève) [...] 2° CHEMIN DE FROID LIEU - Adjudication</i>	1924
11 Fi 593	<i>Réfection de l'Adduction d'Eau Potable du Hameau de MARCLAZ - Adjudication</i>	1930
11 Fi 595	<i>Installation de nouvelles conduites d'eau potable - Adjudication</i>	1934
<i>Affiches extraites du dossier : 1 O 158</i>		

- 1 O 159 Quartier de Pré Cergues**, Alimentation en eau potable : délibération, pétitions, rapports, plan
1907-1929
- 1 O 160 Route d'Evian, Chemin Vieux, ancien Chemin de Tully, Place de Crête, ancien Chemin d'Armoy, Route de Genève, Boulevard de la Corniche** - Etablissement de bornes fontaines à Rives et aux carrefours des chemins des Arts et de Vionnaz, prolongement des conduites d'eau potable : délibérations, plans, rapports, devis, cahiers des charges, avant métré, affiches, factures
1907-1909
- 1 O 161 Boulevard de la Corniche**, construction de conduite d'eau potable : délibération du conseil municipal, avis de l'agent voyer, décompte définitif des travaux
1912-1913
- 1 O 162 Ancienne route d'Armoy et Ancien chemin de Tully**, prolongement de la conduite d'eau potable : dossier de marché public, correspondance
1913-1925
- 1 O 163 Chemin du Turgot, Chemin de Trossy, Boulevard de la Corniche, Quai de Ripaille, Chemin aux Trolliettes, Crêt de Poche, Thuysset, Lotissement des Suets, Lotissement Lochon, Hameau de Morcy, la gare, la compagnie P.L.M., Chemin de Froid-Lieu, Boulevard des Bains, Lotissement S.F.A.I.A, pisciculture, Lotissement de Lutz, Lotissement de Vulliez, école Saint François, chez M. Gutton**, Conduites d'eau potable (postes d'incendie) : délibérations du conseil municipal, plans, dossiers des marchés publics
1914-1941

11 Fi 591	<i>Installation d'une Conduite d'Eau sous pression au hameau de CONCISE - Adjudication</i>	1924
<i>Affiche extraite du dossier : 1 O 163</i>		

- 1 O 164 Ancien chemin de Tully**, jonctionnement de la conduite : délibérations du conseil municipal, plans, dossiers des marchés publics
1921-1922
- 1 O 165 Hameau de Rives**, Raccordement au réseau d'eau potable : délibérations du conseil municipal, plans, dossiers des marchés publics
1921-1923

- 1 O 166** **Corzent**, prolongement des conduites d'eau potable : délibérations du conseil municipal, plans, dossiers des marchés publics
1921-1923
- 1 O 167** **Concise**, prolongement de la conduite d'eau potable : délibérations du conseil municipal, plans, dossiers des marchés publics
1922-1924
- 1 O 168** **Avenue de l'Ermitage et Létroz**, prolongement des conduites d'eau potable : délibérations du conseil municipal, plans, dossiers des marchés publics
1922-1925
- 1 O 169** **Hameau de Marclaz**, Réfection de l'adduction d'eau potable : délibérations du conseil municipal, plans, dossiers des marchés publics
1922-1932
- 1 O 170** **Route de Genève et de celle de Morcy**, Raccord de la conduite d'eau potable : délibérations du conseil municipal, plans, dossiers des marchés publics, affiche administrative
1924-1932
- 1 O 171** **Boulevard Bel Air**, prolongement des conduites d'eau potable : délibérations du conseil municipal, plans, dossiers des marchés publics
1924-1934
- 1 O 172** **chemin rural 5 dit de la Mulaz - Brégand**, prolongement de la conduite d'eau potable : délibérations du conseil municipal, plans, dossiers des marchés publics
1924-1925
- 1 O 173** **Sénevulaz – Collonges**, prolongement de la conduite d'eau potable : délibérations du conseil municipal, plans, dossiers des marchés publics, pétition
1924-1936
- 1 O 174** **Concise à l'avenue du Léman et du chemin de Tornieux**, prolongement de la conduite d'eau potable : délibérations du conseil municipal, plans, dossiers des marchés publics
1924-1937
- 1 O 175** **Chemin de la Fléchère (1926 - 1935) ; boulevard de la Corniche (1927 - 1928) ; boulevard de la Corniche et chemin des Aricoques (1928 - 1939) ; cité HBM des Trolliettes (1928 - 1930) ; Chemin des Vignes - Rives (1929 - 1932) ; chemin de Froid Lieu et chemin des Aricoques (1929 - 1938) ; route de Genève (1930) ; Marclaz (1930) ; lotissement des Charmilles, Echernier et chemin du Martinet (1931) ; Crêt de poche (1931 - 1936) ; alimentation des hameau de Tully et de Vongy (1932 - 1934) ; chemins du Martinet, des Marmottes et du Vuard de la Combaz (1932 - 1934)**, Extension et amélioration du réseau d'eau : délibération, pétitions, rapports, correspondance, projet, plans, dossiers de marchés publics, suivi des travaux, documents financiers
1926-1939
- 1 O 176** **Sénevulaz - Collonges, chemins de Mulaz Brégand et de Ripaille à Vongy, avenue de l'Ermitage au lieu-dit Crêt de Poche et aux Moulins de Corzent (1933 - 1935) ; conduite route d'Armoy, chemin de la Patinerie et des Carrières (1934 - 1936) ; prolongement de conduites chemin de la Fontaine Couverte - lotissement Quiblier, boulevard de la Corniche et chemin des Aricoques (1938) ; Morcy (1941 - 1944), Thezules (1947 - 1948) ; Corzent (1948) ; Collonges - la Versoie (1948 - 1951) ; Chemin du Vernay (1952)**, Extension et amélioration du réseau d'eau : délibération, pétitions, rapports, correspondance, projet, plans, dossiers de marchés publics, suivi des travaux, documents financiers
1933-1952
- 1 O 177** Réseau d'eau potable, Autorisations de branchement aux habitants de Thonon : acte de notification, correspondance
1945-1961
- 1 O 178** Réseau d'eau potable, Entretien, recherche de fuites, fourniture de matériel : plans, correspondance, documentation technique
1948-1975

- 1 O 179** Réseau d'eau potable, renforcement : rapport, mémoire, étude, circulaire, programme, demande de subvention
1954-1961
- 1 O 180** **Clos Banderet, chemin de Vuard Marchat, Crêt de Poche, chemins de la Liberté, du Ranch, du Paradis, de la Ratte, des Moulins de Corzent, des Esserts, Pré aux Moines, de Morcy, des Croz, des oiseaux, rue des Duc de Savoie, place de la Fontaine, avenue de Concise, d'Evian, de Corzent, de Thuysel, boulevard du Canal et R.N. 5, Anthy, lotissement Bouille-Lorisson**, travaux d'extension et renforcement du réseau d'eau potable : devis, bordereau des prix, plans, décompte des travaux, arrêtés, dossier de marché public
1967-1981
- 1 O 181** Réseau d'eau potable communal, surveillance de la qualité de l'eau dont notice sur les eaux potables de Thonon et sur celle des Fleissets (1869) ; Redevance dues par les usagers et tarifs des abonnements définis par la commune (1971-1979) : plans, règlement général, tarifs des abonnements, rapports géologiques, rapport sur l'adduction et la fourniture en eau, analyses, affiches
1860-1979

11 Fi 570	<i>Concessions d'eau sur la nouvelle conduite - Avis aux Propriétaires [...].</i>	1907
<i>Affiche extraite du dossier : 1 O 181</i>		

Assainissement

- 1 O 182** Assainissement du **hameau de Concise**, Construction d'un aqueduc et établissement de caniveaux chemin vicinal 3 : délibérations, plans, devis, adjudication 1862-1886
- 1 O 183** Réseaux **Vongy, Concise, Rives, Morcy et Corzent, Construction d'égouts et réparation aux lavoirs et fontaines : plans, profils, dessins** 1904
- 1 O 184** Réseau d'eaux, Adduction d'eau et construction d'un réseau d'égout dont contentieux avec l'entreprise Serpollet : rapport de l'ingénieur, plans, délibération, affiches, correspondance, dossier de marché public, PV de réception des travaux 1901-1909

11 Fi 563	<i>AVIS - Le Maire de Thonon-les-Bains à l'honneur de porter à la connaissance de Messieurs les Propriétaires que les branchements AUX EGOUTS EXISTANTS seront coupés au fur et à mesure de l'exécution des travaux de construction des NOUVEAUX EGOUTS. Ils devront, en conséquence, prendre leurs dispositions pour la vidange, en temps utiles, de leurs fosses d'aisances. [...].</i>	1906
11 Fi 564	<i>Arrêté du Maire complétant le règlement sanitaire communal de 1904</i>	1906
11 Fi 565	<i>EVACUATION A L'EGOUT des Eaux pluviales et ménagères ainsi que des matières des cabinets d'aisance - MODIFICATIONS à l'Arrêté Municipal du 6 janvier 1906 [...].</i>	1906
11 Fi 566	<i>CONSTRUCTION D'UN NOUVEAU RESEAU D'EGOUTS - Branchement des Immeubles - AVIS [...].</i>	1906
11 Fi 567	<i>NOUVEAU RESEAU D'EGOUT - Communication du Maire informant la population que des mesures sévères seraient prises à l'encontre des personnes déversant des détritux dans les regards du nouveau réseau d'égout au risque de l'obstruer totalement</i>	1907
11 Fi 568	<i>Evacuation des Eaux Pluviales - AVIS [...].</i>	1907
11 Fi 569	<i>BRANCHEMENT DES IMMEUBLES à la Canalisation des Egouts – AVIS</i>	1908
11 Fi 587	<i>Distribution d'Eau potable et Construction d'un Réseau d'Egout – Adjudication</i>	1905

Affiches extraites du dossier : 1 O 184

- 1 O 185** Extension du réseau d'égouts 1927, étude et direction, suivi du marché de travaux, projet complémentaire (1929-1931) : plans des réseaux, délibérations du conseil municipal, sommier, dossier de marché 1924-1932

11 Fi 594	<i>Extension du réseau d'égouts Projet complémentaire - Adjudication</i>	1930
11 Fi 596	<i>Extension du Réseau d'Egouts - Adjudication</i>	1942

Affiches extraites du dossier : 1 O 185


- 1 O 186** Extension du réseau d'égouts, prolongement du réseau **route de Genève** (1918) ; raccordement du collège communal et de différents lotissements (1924 - 1932) ; doublement des canalisations d'égout **boulevard des Vallées** (1935) ; prolongement de l'égout existant **boulevard de la Corniche** (1934 - 1935) ; construction d'une canalisation **chemin du Châtelard** (casernes de gendarmerie), participation de la Ville (1938) ; construction d'une canalisation **avenue de la Dranse** (1942 - 1943) ; construction d'une canalisation traversant la ligne de chemin de fer de **Collonges** à Saint Gingolph (1945 - 1946) ; prolongement du collecteur de **Concise**, raccordement de la **cité Zig-zag** (1947 - 1949) ; construction de conduite de raccordement au réseau communal des HLM de la Patinerie (1953) ; Collège de jeunes filles (1958), Maison de la Culture (1966), Bâtiments municipaux (1967); réseau (après 1945) : délibérations, rapports, conventions, plans, projet, dossiers de marchés publics, PV de réception des travaux, avant métré des travaux, factures, avant métré des travaux, réclamations
1924-1967
- 1 O 187** Aqueduc - égout à **Corzent (C.V.O. 9)**, Construction : rapport, plans de l'ouvrage, dossier de marché public, PV de réception définitive, décompte des ouvrages exécutés
1933
- 1 O 188** **Usine C.A.C dans la rivière de la Dranse**, Extension du réseau d'assainissement : plans, correspondance
1947
- 1 O 189** **Zone industrielle de Vongy**, prolongation de l'**avenue de la Combe** avec construction d'un collecteur d'égout : plans, devis, mémoire descriptif, délibération, PV d'adjudication
1964
- 1 O 190** Extension et renforcement du réseau d'égouts et d'eaux pluviales de diverses rues et quartiers de la ville, Marché public, Financement et Suivi des travaux : dossier de consultation des entreprises (DCE), dossier de paiement
1970-1985
- 1 O 191** Extension des réseaux d'eaux pluviales et usées, renforcement du réseau d'eau potable **chemin des Ilages et chemin de Sous Moruel à Marin** ; Elargissement et rectification des réseaux et des voies entre Moruel et Publier : devis, CCAP, arrêté, acte d'engagement, décompte des travaux
1977-1980
- 1 O 192** **Port Ripaille**, ouverture de voies d'accès et construction des réseaux eau potable, eaux usées, assainissement : plans, soumissions
1972-1975
- 1 O 193** Collecteur latéral à la Dranse, construction : plans, avant métré, bordereau des prix, mémoire justificatif
1970
- 1 O 194** Collecteur latéral au lac construction ; travaux annexes (1969-1973) ; Adjudication pour la construction du collecteur latéral du lac (1971) ; assainissement avenue de Corzent suite à l'installation du collecteur latéral du Lac. (1971-1973) : plans, PV d'adjudication, détail estimatif, avenants, délibérations, cahier des prescriptions spéciales, PV de réception des travaux, décompte des travaux, factures
1969-1973
- 1 O 195** Canal entre la **Route Impériale 202, Rives et le lac**, Construction ; reconstruction d'un mur de soutènement au bord du lac : rapport, devis
1869
- 1 O 196** **Impasse du Manège / Cour des Miracles** (Dantaud), Acquisition de maisons à la suite de l'incendie du 8 mai 1901 dans un but de salubrité publique : délibération, correspondance, plans, rapports, projet d'assainissement
1901-1904
- 1 O 197-198** Cotes vacantes

Eclairage public, lignes électriques

Tableau
des nuits et des heures pendant lesquelles doivent être
éclairés les réverbères de la Ville de Thonon.

Désignation des mois	Nombre de jours.	Heures d'éclairage.	Nombre total d'heures par mois
Février	22	Dès une demi-heure après le coucher du Soleil jusqu'à cinq heures du matin	264
Mars	20	id	230
Avril	22	id	236
Mai	22	Dès une heure après le coucher du Soleil jusqu'à trois heures du matin.	161
Juin	20	id	131
Juillet	20	id	127
Août	20	id	120
Septembre	22	id	120
Octobre	22	id	169
Novembre	22	Dès une demi-heure après le coucher du Soleil jusqu'à cinq heures du matin	242
Décembre	22	id	264
		id	271

Fait à Thonon, en Mairie, le 20^{ème} mois et jour
 que dessus.
 Le Maire
Beauroux



1 O 199 - Extrait du cahier des charges pour l'adjudication au rabais de l'entreprise d'éclairage public à l'huile de la ville de Thonon (1894)

1 O 199 Eclairage public à l'huile, adjudication au rabais de l'entreprise d'éclairage de la ville : délibération, cahier des charges, avis

1832-1866

11 Fi 576 *Entreprise de l'éclairage à l'huile - Adjudication*

1864

Affiche extraite du dossier : 1 O 199

1 O 200 Eclairage public au gaz, concessions, conventions, traités pour l'éclairage de la ville, installation de bec de gaz (1866 - 1896) ; documentation et conventions passées par différentes villes : Nyon, Annecy, La Roche sur Foron, Chambéry (1863 - 1892) ; contrôle de l'éclairage public (1874-1881) : réclamations, rapports, PV du commissariat de police
1863-1896

1 O 201 Eclairage public électrique, traité et convention pour l'éclairage électrique de la ville de Thonon avec la société Union Electrique (1898), transfert de la concession à la société Electricité d'Evian Thonon Annemasse E.T.A. (1908-1910) ; état des lampes installées dans la ville (1900 - 1932) ; pétition pour l'installation de lampes électriques (1909 - 1911) ; travaux d'entretien, d'amélioration et d'extension du réseau, installation de l'électricité dans les différents bâtiments communaux, écoles, collège (1903 - 1930) ; contrôle de l'éclairage public (1899 - 1913) ; augmentation des tarifs (1920 - 1931) : avenant à la concession, délibérations, traités, statut de la société ETA., listes des lampes, pétition, études, plans, plans des réseaux, état de la fourniture de lampes, rapports, délibérations, avis d'enquête

1898-1932

1 O 202 Eclairage public et des particuliers au gaz, concession de fourniture, gestion des réseaux et distribution du gaz ; prix du gaz (1902 - 1955) ; agrandissement de l'usine à gaz (1925 - 1926) ; contrôle technique du gaz (1929 - 1947) : rapports, correspondance, délibération, documentation, règlement de distribution, plan des réseaux de distribution

1902-1955

l'affiche 11 Fi 147 est numérisée

11 Fi 147 *AUX ABONNES AU GAZ - Le Maire de la Ville de Thonon-les-Bains porte à la connaissance des Abonnés au GAZ que, par suite des difficultés de ravitaillement en charbon, l'utilisation du gaz n'est autorisée, à partir du Samedi 29 Juin, qu'aux heures ci-après [...] Entre ces heures, la pression du gaz sera abaissée, les robinets des compteurs devront être fermés et les Abonnés sont rendus attentifs qu'il est excessivement dangereux de vouloir utiliser le gaz en dehors des heures prévues. Ces mesures sont prises en vue d'éviter l'arrêt complet de l'Usine à Gaz, dont la remise en marche exigerait plusieurs semaines.*

1939

Affiche extraite du dossier : 1 O 202

1 O 203 Eclairage public électrique, projet d'amélioration (1936) ; construction de postes de transformation électrique (1938 - 1939) ; projet d'aménagement du réseau rural d'électricité (1941) ; éclairage des bâtiments communaux et des écoles (1943 - 1948) : plans des réseaux électriques, convention, plans, PV de réception définitive, factures

1923-1948

1 O 204 Eclairage public électrique, aménagement et extension des réseaux : rapports, devis, plans, correspondance, délibération, PV d'adjudication, dossier de marché public

1947-1981

1 O 205 Eclairage public électrique, relations avec EDF, tarification, entretien et extension du réseau ; état de l'éclairage public (1965 - 1968) : correspondance, rapports

1951-1968

1 O 206 Eclairage public électrique, concession électrique de Thonon : rapports de l'Ingénieur, état de renseignement sur la distribution d'énergie électrique

1929

1 O 207 Energie électrique, Distribution électrique de la commune de Montriond à la commune de Saint-Gingolph (Monico) : rapport de l'Ingénieur

1922

1 O 208 Electricité et lampadaires à Thonon, entretien par EDF - Société Erard : contrat

1936-1949

Distribution d'énergie électrique pour l'éclairage public et des particuliers : réclamations, correspondance avec la société Eta, tarifs, condition d'abonnement, bilan d'exploitation, convention, traités de distribution, rapports, documentation :

1 O 209	1894-1899	1 O 212	1912-1929
1 O 210	1899-1908	1 O 213	1930-1937
1 O 211	1909-1911	1 O 214	1938-1946
1 O 215	Distribution d'énergie électrique, concession à la Société ETA : rapports, documentation, demande de la société Eta, convention, plan des réseaux, cahier des charges, délibération, avenant		1933-1944
1 O 216	Energie électrique, Action pour la baisse du coût de l'électricité, lutte contre la Société ETA et étude sur l'établissement d'une régie municipale pour l'électricité, présentée par la section socialiste SFIO : statut de l'association Savoisienne des consommateurs d'électricité et des assujettis des transports et distribution d'énergie (1935) : correspondance, tracts, coupures de presse		1934-1936
1 O 217	Energie électrique, Projet de distribution de la Société Fusion des Gaz (1934) et d'électrification de la Compagnie industrielle d'éclairage (1935) : dossiers de soumission, photographies		1934-1935
1 O 218	Taxe communale sur l'éclairage électrique, Perception par le biais de la Société électrique d'Evian Thonon Annemasse (SEETA) : convention, bordereaux d'envoi		1937-1948

Télégraphe, téléphone

1 O 219	Plans des lignes télégraphiques et téléphoniques souterraines de Thonon-les-Bains, relevé : registre		1910
----------------	--	--	------

20

***Transports publics et exploitation
de carrières***

Voies ferrées

- 2 0 1** Chemin de fer de Paris à Lyon à la Méditerranée (P.L.M.), ligne Collonges à Saint-Gingolph, projet de construction, acquisition des terrains/ expropriation, contentieux entre la ville et la Compagnie P.L.M. sur le tracé, action en justice : plans, délibérations, rapports, état parcellaire, notification de jugement, mémoire en défense, arrêt de la cour de cassation, Quittances d'Indemnité, coupures de presse
1863-1905
- 2 0 2** Chemin de fer de Paris à Lyon à la Méditerranée (P.L.M.), aménagement, amélioration de la gare, horaires de circulation des trains, gare de marchandise, réclamation des usagers : délibérations, tract, rapports, plans
1885-1933
- 2 0 3** Chemin de fer de Bellegarde à Saint Gingolph, repérage entre la gare et la Dranse : plan parcellaire
1880
- 2 0 4** Passage à niveau N° 75 a (1901-1933) ; passages à niveau N° 73, 74, 75, 76 (1972), Demandes de transformation : délibérations, rapports, plans
1901-1972
- 2 0 5** Auto-gare, aménagement : correspondance
1942-1943
- 2 0 6** Voie de chemin de fer avec traversée du lac en ferry-boat Renens - Lausanne - Thonon., Demande de concession par Charles ZBINDEN et Emile THEVENAZ : demande (copie)
1956
- 2 0 7** Tramways, projet de construction d'une ligne reliant Thonon à Maxilly par Amphion et Evian : mémoire explicatif, délibération, correspondance
1891-1908
- 2 0 8** Chemin de fer d'intérêt local / tramways de Douvaine à Tourronde - Lugin puis ligne de Lugin à Hermance avec embranchement de Sciez à Douvaine, projet, acquisition des terrains, expropriation (1907 - 1922) ; abandon du projet, déclassement et restitution ou revente des terrains à leurs anciens propriétaires (1928 - 1930) : rapports, délibérations, état parcellaire, affiches, avis d'enquête, plan, actes de vente, extrait du journal officiel, arrêté du préfet, actes
1907-1930

11 Fi 572 *Tramway de DOUVAINE A TOURRONDE - LUGRIN - Avant-projet - Enquête d'utilité publique (Art.29 de la loi du 11 juin 1880) - ARRETE* 1900

11 Fi 573 *Voie ferrée d'intérêt local - Ligne de LUGRIN A HERMANCE avec embranchement de Sciez à Douvaine - Avant-projet - Enquête d'utilité publique (Décret du 18 mai 1881) - ARRETE ordonnant le dépôt des pièces de l'avant-projet, prescrivant l'ouverture de l'enquête et nommant la Commission appelée à donner son avis [...].* 1912

11 Fi 574 *VOIE FERREE D'INTERET LOCAL - LIGNE DE LUGRIN A HERMANCE avec embranchement de Sciez à Douvaine - Modification du Tracé d'Avant-Projet dans les traverses d'Evian, de Thonon et de Massongy. - Démolition d'immeubles dans la traverse d'Amphion (Commune de Publier) - ENQUETE D'UTILITE PUBLIQUE (Décret du 18 mai 1881) - ARRETE ordonnant le dépôt des plans de traverses, prescrivant l'ouverture de l'enquête et nommant la Commission appelée à donner son avis [...].* 1913

11 Fi 575 *DECLASSEMENT de la ligne de Lugin à Hermance avec embranchement de Sciez à Douvaine - [...] - ARRETE [...].* 1928

Affiches extraites du dossier : 2 0 8

Funiculaire



4Fi 160 - Funiculaire de Rives à Thonon (1900-1950)

- 2 O 9** construction, acquisition des terrains, concessions, inauguration : rapports, correspondance, délibérations, promesses de vente, état parcellaire, convention, cahier des charges, devis, plans, invitations

1872-1890

22 Fi 102	<i>Plan général - Station de Thonon à la station de Rives et Coupe longitudinale de la ligne</i>	1900
22 Fi 103	<i>Plan des voitures, coupe longitudinale AB, coupe transversale CD, détails de l'essieu arrière</i>	1900
22 Fi 104	<i>Plan de la voie et des installations mécaniques, rail traverse et attaches, crémaillère, plan de la voie à la partie supérieure du croisement, plan de la station supérieure, galets à axe horizontal et galets à axe vertical, passage du câble.</i>	1900

Plans extraits du dossier : 2 O 9

plans dégradés

- 2 O 10** Accident du 26 août 1911, interruption du trafic, prévision de travaux, mise sous séquestre permettant à la Ville d'assurer provisoirement l'exploitation jusqu'à l'expiration de la procédure de déchéance du concessionnaire qui n'a pas effectué les travaux de réparation dans un délais de 6 mois, remise en état de la voie, organisation d'un service de voitures automobiles entre le Port et la Ville, remise en service du funiculaire, adjudication de la concession, fonctionnement, suspension de l'exploitation en 1919 à cause du mauvais état du matériel, projet d'affermage : correspondance, arrêtés, avis de notification, rapports, devis, soumission, plans, délibérations, conventions, PV d'adjudication

1911-1920

- 2 O 11** projet de transformation en téléphérique : plans, devis, brochure de présentation des établissements de roll

1931-1935

- 2 O 12** contentieux avec les propriétaires riverains (1940) : correspondance, plans

1935-1952

- 2 O 13** projet de construction d'une station de pompage et de refoulement des eaux du lac dans le réservoir Place du Château : rapport, plans, correspondance, appel d'offres, devis

1949-1950

- 2 O 14** entretien, contrôle technique (1902-1948) ; acquisition de matériel divers (1947-1948) : rapport, correspondance
1902-1948
- 2 O 15** projet d'électrification, marché Heckel : devis, correspondance, soumission, plans, délibération, rapport, documentation technique
1950-1951
- 2 O 16** acquisition de deux carrosseries métalliques : devis, dossier de marché public, plans, PV de réception des travaux, correspondance
1958-1960
- 2 O 17** réunion du Conseil d'exploitation : règlement intérieur, registre, délibérations, rapports, statuts
1926-1979

Les affiches 11 Fi 74 et 75 sont numérisées

- | | | |
|------------------|---|------|
| 11 Fi 74 | <i>Funiculaire - annonce de la réouverture de la ligne le 17 novembre</i> | 1912 |
| 11 Fi 75 | <i>TRAMWAY - FUNICULAIRE Rives - Thonon. Délivrance de Cartes d'abonnement et de Carnets de Tickets à prix réduits. Tarifs [...].</i> | 1913 |
| 11 Fi 76 | <i>TRAMWAY - FUNICULAIRE de Rives à Thonon. SERVICE DES MARCHANDISES. Tarifs [...].</i> | 1888 |
| 11 Fi 148 | <i>TRAMWAY - FUNICULAIRE ENTRE THONON et RIVES-SOUS-THONON. CONCESSION. Adjudication en l'Hôtel de la Préfecture de la Haute-Savoie, à Annecy, le 1er septembre 1914 [...].</i> | 1914 |

Affiches extraites du dossier : 2 O 17

- 2 O 18** budget dont tarification, statistiques, paiement des impôts : arrêtés du préfet, arrêtés du maire, budgets primitifs, déclarations de TVA, bordereaux de recettes
1886-1983
- 2 O 19** suivi technique des installations et machines : procès-verbaux d'essais, procès-verbaux de visites des câbles, registre
1935-1984
- 2 O 20** entretien : factures
1948-1983
- 2 O 21** recrutement et paie du personnel, paiement des cotisations sociales : formulaires, déclaration annuelle des salaires, fiches de salarié, états d'émargement
1913-1983
Communicable en 2034

Gare SNCF

- 2 O 22** Gare SNCF, Construction d'un abri voyageur (1965) ; Baptême de la Locomotive (1978-1980) : photographie, plans, notes, coupures de presse, listes
1965-1980

Aérodrome

- 2 O 23** Projet de création d'un aérodrome intercommunal Evian - Thonon - Publier dans la plaine d'Amphion, constitution d'un syndicat intercommunal pour sa construction et son aménagement : délibération, correspondance, documentation
1938-1951
- 2 O 24** Héliport au jardin du château, Ouverture du 1er au 31 août 1957 : correspondance
1957
- 2 O 25** Projet d'aérodrome de classe D à Thonon, étude préliminaire en bordure du lac Léman à Saint Disdille, abandon du projet : correspondance, plan
1954-1962

Carrières

- 2 O 26** Carrière boulevard de la Corniche (C.V.O. N° 13 dit de Corzent dessus), interdiction d'exploiter : rapport, plans, arrêtés du préfet
1886-1890
- 2 O 27** Carrière des Allinges, essai d'échantillons du grès : correspondance, PV
1933
- 2 O 28** Ilages de la Dranse, Extraction et concassage de galets par l'entreprise Bouclier : convention, autorisation d'exploiter, rapports, correspondance, état des redevances
1934-1961
- 2 O 29** Carrières Crêt de Ste Marie, Route d'Armoy et du Pin de Sucre demande d'autorisation d'exploiter, résiliation de bail : bail, arrêté du préfet (copie), correspondance
1946-1974
- 2 O 30** Carrières à Orcier à proximité du captage de la source des Blaves, opposition au projet d'ouverture : correspondance, rapports, arrêtés du préfet, jugement du tribunal administratif
1979-1980
Communicable en 2056
- 2 O 31** Carrière exploitée chemin des Croz par l'entreprise Novarina, Recours : mémoire, correspondance
1977-1978
Communicable en 2054

3 0

Navigation et régime des eaux

Port de Rives



3 Fi 78 – Le port (1945)

- 3 O 1** construction, acquisition des terrains, expropriation (1861 - 1868) ; amélioration des quais, création d'une promenade, aménagement de fontaines (1879 - 1922) ; éclairage, construction de phares (1866 - 1883) ; police - réglementation (1863 - 1920) ; occupation des quais, droit de stationnement et de dépôt, contentieux (1874 - 1887) ; alignement, cession de terrain par voie d'alignement (1867 - 1878) ; demande d'occupation du domaine public et de la grève domaniale pour l'établissement de hangars, débarcadères, pontons, établissements de bains ou de commerce (1882 - 1939) ; risques d'inondations (1879) ; avis, délibération, affiches, devis, plans, rapports, arrêtés

1861-1939

L'affiche 11 Fi 552 et le plan 22 Fi 34 sont numérisés

- 11 Fi 552** *ARRETE : ARTICLE 1er. - Le stationnement des embarcations dans le port de Thonon s'effectuera aux emplacements et dans les conditions ci-après, indépendamment des dispositions édictées par le Convention Internationale de navigation sur le lac Léman. [...].* 1911
- 11 Fi 571** *AVANT-PROJET Des travaux ci-après indiqués : Améliorations aux quais du port de Thonon ; Dragage du port d'Evian-les-Bains ; Elargissement du quai longeant ce port ; Prolongement dudit quai ; Parachèvement du port de Meillerie - ENQUETE D'UTILITE PUBLIQUE (TITRE 1er DE LA LOI DU 3 MAI 1841) - ARRETE Ordonnant le dépôt des pièces des Avant-Projets, prescrivant l'ouverture de l'Enquête et nommant la commission appelée à donner son avis [...].* 1880

Affiches extraites du dossier : 3 O 1

- 22 Fi 34** *Droits de stationnement perçus par la Ville sur les marchandises entreposées sur les quais du port - Plan des quais [...].* 1879

Plan d'aménagement urbain extrait du dossier : 3 O 1

- 3 0 2** extension, aménagement des bassins (1965 - 1968) ; réfection du quai de Ripaille, construction d'une passerelle et sondages (1978-1988) : devis, avant métré, décompte des travaux, rapport, résultats de mesures, plans, photographie
1965-1988
- 3 0 3** étude de l'agitation dans le port, construction d'une passerelle (1982-1987), prolongement de la jetée (1987-1991) : plans, photographies, rapport d'étude
1965-1988
- 3 0 4** réglementation des transports publics, service régulier de la Compagnie Générale de Navigation sur le lac Léman (1973 - 1980) ; concession à la commune de Thonon du port de plaisance de Rives (1975-1988) : règlements, convention de concession, avenant
1968-1988

Port des Clerges



1 Fi 1655 – Port de Clerges (SD)

- 3 0 5** Concession du Port de Plaisance : projet de la ville, dossier DDE, études des sols, vagues et d'impact, avant-projet sommaire (APS)
1977-1985
- 3 0 6** projet de construction du port de plaisance, puis du Centre nautique puis des installations de canoé kayak et d'aviron (1976 - 1985) ; contentieux entre la ville et l'association des Clerges et Montjoux au sujet de la construction du port et du centre nautique (1983)., aménagement de la base nautique : étude des sols, arrêté, correspondance, rapport, étude d'impact, étude de sols, notice explicative, plans topographique du lac Léman, plans, devis, comptes rendus de réunions, photographie, arrêts du tribunal administratif
1976-1985
Communicable en 2061

Lac Léman

- 3 0 7** Navigation, Réglementation (1858 - 1945) ; Compagnie générale de navigation sur le lac Léman, relation avec la municipalité, horaires des bateaux (1875 - 1938) ; tarifs et règlement des portefaix à Thonon et à Evian (1863 - 1867) ; bateaux : autorisation de mise en service du "Chablais" (1866), mise en service du "Helvétie" (1926) ; plan du Léman, Bateau Salon de la CGN (1942) : arrêtés du préfet, affiches, délibérations, arrêtés, affiche

1858-1945

Les affiches 11 Fi 550 et 551 sont numérisées

11 Fi 550	<i>NAVIGATION DU LAC LEMAN - ARRETE REGLEMENTAIRE [...].</i>	<i>1863</i>
11 Fi 551	<i>NAVIGATION sur le Lac Léman - ARRETE [...].</i>	<i>1945</i>
11 Fi 560	<i>Ville d'Evian - ETABLISSEMENT DES PORTEFAIX - AVIS [...] Tarif & règlement pour le transport des bagages [...].</i>	<i>1863</i>

Affiches extraites du dossier : 3 0 7

- 3 0 14** Rives françaises du Léman, Etude de site effectuée par l'atelier des sites et paysages de la Région Rhône Alpes : rapports, plans, photographie

1976

Rhône

- 3 0 8** Aménagement du Rhône, réunion le 23 juillet 1938 des groupes franco-suisse d'étude éco-fluviale du bassin du Léman et du Haut Rhône pour un Rhône navigable de la mer à Genève et au-delà : correspondance, compte rendu

1938

Canal de l'Oncion



5Fi 282 – canal de l'Oncion (ca 1920)

- 3 O 9** propriété et utilisation des eaux, procès entre la commune de Thonon et le Comte Dupas (1718 - 1889) ; imposition extraordinaire pour frais de procès (1874) ; notice sur la propriété de l'Oncion - consultation par Me Jules Mercier avocat sénateur de Haute Savoie à Thonon les Bains (1909) : extraits des minutes du Greffe du tribunal, requêtes, exploit d'huissier, compte rendu d'audience, délibération
1718-1909
- 3 O 10** entretien, dérivation, utilisation des eaux, couverture (1874 - 1949) ; acquisition par la commune (1933 - 1938) : pétitions, rapport, délibération, acte de vente
1874-1949
- 3 O 11** passage de conduite d'eau potable sous le canal pour l'alimentation des Charmilles, utilisation des eaux de l'Oncion pour l'arrosage des rues et l'alimentation du lavoir des Moulins, servitudes : correspondance, rapports, précaires
1922-1935
- 3 O 12** passage de câbles électriques sous le canal : correspondance, rapports, précaires
1928-1943

Rivière de la Dranse

- 3 O 13** Endiguement de la Dranse (1878-1934) ; Flottage des bois (1839-1892) ; Ilages de la Dranse propriété de la Ville (1897-1938) ; plan des lieux (1958) ; contentieux avec Bons - Baud de Saint-Disdille ; Location de terrain à Mme de BLONAY pour le champ de tir : délibérations du conseil municipal, avis de l'architecte voyer, permis de flottage, plans, jugement, bail
- 1839-1958
Communicable en 2034
- 3 O 15** Aménagement de la Dranse (aval du pont de Vongy), étude hydraulique avant-projet et Dossier de projet d'aménagement de la Dranse : descriptif, plans, dessins des ouvrages, dépenses
- 1971-1987

Index alphabétique

Les noms de lieux sont en minuscules italiques

Les noms de bâtiments sont en minuscules italiques gras

LES NOMS DE PERSONNES MORALES OU PHYSIQUES SONT EN MAJUSCULES

Les mots matières sont en caractères romains

Les références renvoient aux cotes des articles

16 août 1944 (Place du) : 1 O 60

30ème R.I. (Rue du) : 1 O 91-92

A

Abattoirs (Chemin des) : 1 O 11

Abattoirs (Rue des) : 1 O 6, 68

Abattoirs (place des) : 1 O 4

Aérodrome : 2 O 23 à 25

Allinges (Les) : 2 O 27

Allobroges (Avenue des) : 1 O 5

Alpes (Rue des) : 1 O 6

Andrier (Boulevard Georges) : 1 O 24

Amphion : 2 O 7, 23

Annexion (Rue de l') : 1 O 27

Anthy-sur-Léman : 1 O 19, 117, 142, 180

Aricoques (Avenue des) : 1 O 7

Aricoques (Chemin des) : 1 O 68, 175, 176

Armoy (Chemin d') : 1 O 160

Armoy (Route d') : 1 O 162, 176 ; 2 O 29

Arts (Chemin des) : 1 O 160

Arts (Place des) : 1 O 10, 13, 67, 89, 124, 125

Arts (Rue des) : 1 O 9

B

Bains (Boulevard des) voir aussi Gaulle [Avenue du Général] : 1 O 12, 160

Bassus (Place de) : 1 O 63

Batioret (Boulevard du) : 1 O 111, 112

Batioret (Chemin du) : 1 O 13, 67

Bel Air (Boulevard) : 1 O 171

Bellegarde : 2 O 3

Bioge : 1 O 113

Blaves (Source des) : 1 O 139, 140, 143 ; 2 O 30

Briand (Impasse Aristide) : 1 O 91, 93

Briand (Square Aristide) : 1 O 68, 91 à 93

C

Canal: 1 O 10, 126, 141, 180, 195 ; 3 O 9 à 12
Canal (Boulevard du) : 1 O 35
Carnot (Boulevard) : 1 O 53, 79, 80
Captage : 1 O 126, 130, 135, 136, 139, 140, 142, 151 ; 2 O 30
Carrière : 2 O 26 à 31
Carrières (Chemin des) : 1 O 176
Caserne : 1 O 67, 93, 186
Centrale (Rue) : 1 O 90
Champagne (Avenue de) : 1 O 57, 68
Champagne (Chemin de) : 1 O 16
Chante-Coq (Rue) : 1 O 14, 81, 83, 86, 88, 149
Chapelle Saint Bon : 1 O 42
Chapelle de Concise : 1 O 95
Charmilles (Les) : 3 O 11
Château (Place du) : 1 O 15, 67, 88, 124, 147 ; 2 O 13
Château (Quartier) : 1 O 37
Château (Rue du) : 1 O 80
Châteaux de Rives : 1 O 98
Châtelard (le) : 1 O 24
Châtelard (Chemin du) : 1 O 186
Châtelard (Avenue de) : 1 O 8, 68
Chemin Rural 13 : 1 O 13
Chemin Rural 15: 1 O 7
Chemin Rural 17: 1 O 8, 68
Chemin Rural 26: 1 O 46
Chemin Rural 27: 1 O 73
Chemin Rural 29: 1 O 51
Chemin Rural 34: 1 O 6
Chemin Rural 41: 1 O 32
Chemin Rural 47: 1 O 26
Chemin Rural 48: 1 O 40
Chemin Rural 49: 1 O 41
Chemin Rural 5: 1 O 172
Chemin Vicinal 12: 1 O 99
Chemin Vicinal 37: 1 O 47
Chemin Vicinal Ordinaire 1: 1 O 2, 101
Chemin Vicinal Ordinaire 10: 1 O 2, 5, 53, 103
Chemin Vicinal Ordinaire 103: 1 O 31

Chemin Vicinal Ordinaire 11 : 1 O 2, 16, 109
Chemin Vicinal Ordinaire 12 : 1 O 2
Chemin Vicinal Ordinaire 13 : 1 O 2, 19, 26
Chemin Vicinal Ordinaire 14 : 1 O 2
Chemin Vicinal Ordinaire 15 : 1 O 2, 17, 23, 111, 112
Chemin Vicinal Ordinaire 16 : 1 O 2, 50
Chemin Vicinal Ordinaire 17 : 1 O 2, 44
Chemin Vicinal Ordinaire 18 : 1 O 2
Chemin Vicinal Ordinaire 19 : 1 O 2
Chemin Vicinal Ordinaire 2 : 1 O 2
Chemin Vicinal Ordinaire 20 : 1 O 2
Chemin Vicinal Ordinaire 21 : 1 O 2
Chemin Vicinal Ordinaire 24 : 1 O 57, 1 O 111, 1 O 112
Chemin Vicinal Ordinaire 25 : 1 O 2
Chemin Vicinal Ordinaire 26 : 1 O 2
Chemin Vicinal Ordinaire 27 : 1 O 2
Chemin Vicinal Ordinaire 28 : 1 O 2, 107
Chemin Vicinal Ordinaire 29 : 1 O 2
Chemin Vicinal Ordinaire 3 : 1 O 2, 25, 57, 42
Chemin Vicinal Ordinaire 30 : 1 O 2,
Chemin Vicinal Ordinaire 35 : 1 O 2, 57
Chemin Vicinal Ordinaire 36 : 1 O 2
Chemin Vicinal Ordinaire 4 : 1 O 2, 20, 109
Chemin Vicinal Ordinaire 5 : 1 O 100
Chemin Vicinal Ordinaire 7 : 1 O 2
Chemin Vicinal Ordinaire 8 : 1 O 109
Chemin Vicinal Ordinaire 9 : 1 O 2, 102
Chemin Vieux : 1 O 17, 57, 111, 112, 158, 160
Chemin d'intérêt commun 11 : 1 O 104
Chemin de Grande Communication 22 (de Thonon à Abondance) : 1 O 114
Chemin de Grande Communication 26 (de Thonon à Megevette) : 1 O 115
Chemin de Thonon aux Moulins : 1 O 108
Chemin de moyenne communication 21 : 1 O 106
Chemin de petite communication 20 : 1 O 105
Chemin de petite communication 28 : 1 O 110
Chemin de petite communication 4 : 1 O 70, 110
Chemins communaux : 1 O 1
Chemins ruraux : 1 O 1, 5 à 9, 16 à 18, 32, 40 à 42, 51
Chessy : 1 O 134
Choulais (Chemin de) : 1 O 106
Clos Anthoinoz : 1 O 43

Clos Banderet (Chemin du) : 1 O 18, 180
Collonges : 2 O 1
Collonges-La Versoie : 1 O 176
Collège : 1 O 186, 201
Combe (Avenue de la) : 1 O 189
Commerce (Rue du) : 1 O 20, 57
Concise : 1 O 16, 95, 138, 148, 167, 174, 182, 183, 186
Concise (Avenue de) : 1 O 23, 180
Concise (Place de) : 1 O 95
Concise (Traverse de) : 1 O 25
Corniche (Boulevard de la) : 1 O 19, 50, 160, 161, 163, 175, 176, 186, 2 O 26
Corzent : 1 O 99, 102, 121, 166, 176, 180, 183, 187
Corzent (Avenue de) : 1 O 158, 194
Corzent Dessus : 1 O 19
Corzent Dessus (Chemin de) : 2 O 26
Croix (Place de la) : 1 O 48, 123, 152
Croz (Chemin des) : 1 O 180 ; 2 O 31
Crêt de Poche : 1 O 163, 175, 176, 180
Crêt de Sainte Marie : 2 O 29
Crête (Montée de) : 1 O 21, 84
Crête (Place de) : 1 O 22, 123, 150, 160

D

Dame (Avenue de la Dame) : 1 O 64
Dame (Lieu-dit la) : 1 O 133
Derrière les Murs (Rue) : 1 O 53, 79, 80
Dessaix (Boulevard) : 1 O 26, 67, 68, 85
Douvaine : 2 O 8
Dranse (Avenue de la) : 1 O 11, 36, 186
Dranse (Rivière) : 1 O 104, 113, 114, 188, 193 ; 2 O 3, 28 ; 3 O 13
Dubouloz (Rue Ferdinand) : 1 O 68, 86, 89
Ducs de Savoie (Avenue des) : 1 O 25

E

Ecole (Place de l') : 1 O 28, 79
Ecole (Rue de l') : 1 O 27
Eglise (Impasse de l') : 1 O 29, 68, 123

Eglise (Place de)-Vongy : 1 O 125
Ermitage (Avenue de l') : 1 O 158, 168, 176
Esserts (Chemin des) : 1 O 180
Etablissement thermal : 1 O 12, 127
Evian: 2 O 7, 3 O 7
Evian (Avenue d') : 1 O 180
Evian (Route d') : 1 O 160

F

Ferry (Avenue Jules) : 1 O 17, 18, 57, 111, 112
Fleissets (Source) : 1 O 181
Fleysets (Les) : 1 O 137, 138
Fléchère (Chemin de la) : 1 O 175
Fontaine : 1 O 37, 146 à 151, 153, 154, 160, 183, 301
Fontaine (Place de la) : 1 O 30, 180
Fontaine Couverte (Chemin de la) : 1 O 31, 176
Fontaine Couverte (Quartier de la) : 1 O 138
Froid Lieu (Chemin de) : 1 O 32, 158, 163, 175
Funiculaire : 2 O 9 à 21

G

Gare : 2 O 2, 5, 22
Gare (Avenue de la) : 1 O 33, 84
Gaulle (Avenue du Général de) voir aussi Bains (boulevard des) : 1 O 89
Genève (Avenue de) : 1 O 35
Genève (Route de) : 1 O 12, 50, 158, 160, 170, 175, 186
Grande Rue : 1 O 24, 37, 80
Granges (Rue des) : 1 O 38, 57, 81, 88
Granette : 1 O 24

H

Halle (Place de) : 1 O 39
Héliport : 2 O 25
Hermance : 2 O 8
Hôtel Dieu (Rue de l') : 1 O 126

Hôtel des Postes (Quartier de) : 1 O 93, 94

Hôtel de Ville : 1 O 122

Hôtel de Ville (Place de) : 1 O 39, 49, 86

Hôtel de Ville (Rue de) : 1 O 82, 86

Hôtel des Bains : 1 O 63

Hôtel du Parc : 1 O 12, 127

I-J

Ilages (Chemin des) : 1 O 191

Ilages de la Dranse : 2 O 28

Industrie (Rue de l') : 1 O 40, 85

Italiens (Rue des) : 1 O 41, 85

Jardin du Château : 2 O 25

L

Lac (Chemin du) : 1 O 44

Lausanne : 2 O 6

Les Clerges (Port) : 3 O 5, 6

Les Crêts vers Thuysets (Lieu-dit) : 1 O 107

Liberté (Chemin de la) : 1 O 180

Ligne de chemin de fer : 2 O 1 à 22

Lort (Rue de) : 1 O 45, 81, 88

Lugrin : 2 O 8

Léman (Lac) : 306, 7, 14

Létroz : 1 O 151

M

Manège (Impasse du) : 1 O 196

Marché (Rue du) : 1 O 82

Marclaz : 1 O 106, 153, 158, 169, 175

Marin : 1 O 120, 191

Marmottés (Chemin des) : 1 O 46, 68, 175

Marmottés (Quartier des) : 1 O 157

Martinet (Chemin du) : 1 O 47, 68, 175

Maxilly : 2 O 7

Mercier (Place Jules) : 1 O 48, 123
Michaud (Rue) : 1 O 2, 49
Montjoux (Chemin de) : 1 O 97
Morcy : 1 O 24, 26, 102, 151, 163, 170, 176, 180, 183
Mouche (Carrefour de la) : 1 O 11, 36
Mouche (Quartier de la) : 1 O 87
Moulins (Les) : 1 O 108, 3 O 11
Moulins de Corzent (Chemin des) : 1 O 176, 180
Mulaz-Brégand (Chemin de la) : 1 O 158, 172, 176

O

Oncion (Canal de l') : 1 O 10, 141, 3 O 9 à 12
Orcier : 2 O 30

P

Paradis (Chemin du) : 1 O 180
Parc (Avenue du) : 1 O 50
Pasteur (Rue) : 1 O 91, 93
Patinerie (Chemin de la) : 1 O 51, 176
Patinerie (Quartier de la) : 1 O 24, 186
Petits Foyers (Chemin des) : 1 O 52
***Pisciculture* : 1 O 59, 132, 163**
Pin de Sucre : 2 O 29
Pont de la Dranse : 1 O 104, 1 O 113
Port : 3 O 1-6
Port (Rue du) : 1 O 53, 79, 80
Port Ripaille : 1 O 192
Port de plaisance : 3 O 1 à 6
Poste (Quartier de la) : 1 O 91 à 93
Poste (Square de la) : 1 O 91 à 93
Prisons (Rue des) : 1 O 49
Pré aux Moines : 1 O 180
Pré-Cergues (Quartier) : 1 O 1, 85, 159
Publier : 1 O 104

R

Ranch (Chemin du) : 1 O 180
Ratte (Chemin de la) : 1 O 54, 180
Rhône (Fleuve) : 3 O 8
Ripaille : 1 O 68, 101, 105, 141, 176
Ripaille (Avenue de) : 1 O 55, 59
Ripaille (Place de) : 1 O 56
Ripaille (Quai de) : 1 O 58, 59, 163, 3 O 2
Rives : 1 O 97, 98, 123, 124, 132, 157, 160, 165, 175, 183, 2 O 9 à 21, 3 O 1 à 4
Rives (Château) : 1 O 24
Rives (Descente de) : 1 O 61, 90
Rives (Place de) : 1 O 60, 123
Roborée (Rue) : 1 O 62, 79
Ronde (Chemin de) : 1 O 64
Route Nationale 202 : 1 O 10, 11, 13, 36, 57, 101, 195
Route Nationale 203 : 1 O 24, 106, 117
Route Nationale 5 : 1 O 12, 24, 35, 37, 117
Route de Bioge : 1 O 113
Route de Thonon à Rives : 1 O 97
Route nationale : 1 O 10-12, 35, 37, 113 à 117
Route provinciale de Thonon à Albertville : 1 O 116
Rue Neuve (Place de la) : 1 O 10
Réseau ferroviaire : 2 O 1 à 22

S

Saint Bon (Ancien cimetière) : 1 O 67, 119
Saint Disdille : 2 O 24
Saint Sébastien (Rue) : 1 O 81, 83, 86
Saint-Gingolph : 1 O 207, 2 O 1, 3
Sainte Hélène (Chemin de) : 1 O 64
Sainte Hélène (Sources) : 1 O 146
Sciez : 2 O 8
Séchy : 1 O 135, 138
Sénevulaz-Collonges : 1 O 24, 1 O 173
Sous Bassus (Chemin) : 1 O 54
Sous Moruel (Chemin de) : 1 O 191

Sous-Préfecture (Place de la) : 1 O 63, 154

Suets (Chemin des) : 1 O 67

T

Terreaux (Impasse des) : 1 O 74

Thuysset (Chemin de) : 1 O 24, 72, 1 O 180

Thézules d'en Haut (Chemin rural de) 1 O 71

Tissottes (Chemin des) : 1 O 69

Tornieux (Chemin de) : 1 O 174

Tour Châtelain : 1 O 27

Tour Saint Bon : 1 O 42

Trolliettes (Chemin des) : 1 O 26, 50, 72, 153

Trolliettes (Cité HBM) : 1 O 175

Trossy (Chemin de) : 1 O 73, 163

Tully: 1 O 16, 24, 107, 109, 110, 138, 156, 158, 160, 162, 164, 175

Tully (Route de): 1 O 70

Tully (Zone Industrielle de) : 1 O 144

Turgot (Chemin de) : 1 O 163

Télécommunication : 1 O 219

Télégraphe : 1 O 219

Téléphone : 1 O 219

U

Urbanisme (Plan)

1 O 57, 65, 66

Ursules (Jardin public des) : 1 O 119

Usine à Gaz : 1 O 202

V

Vallon (Rue) : 1 O 24, 75, 88

Vallées (Faubourg des) : 1 O 68, 76, 148

Vallées (Avenue des) : 1 O 17, 36, 57, 123, 186

Vallées (Route des) : 1 O 76

Vernay (Chemin du) : 1 O 176

Versoie (Avenue de la) : 1 O 77

Vieux Thononais (Rue des) : 1 O 91, 93
Vignes (Chemin des) : 1 O 175
Vionnaz (Chemin de la) : 1 O 78, 160
Vionnaz (Source de la) : 1 O 138
Voie Communale 13 : 1 O 69
Voie communale 43 : 1 O 72
Voie communale 74 : 1 O 52
Voie communale 88 : 1 O 72
Voie ordinaire 4 : 1 O 57
Voie ordinaire 11 : 1 O 57
Voie ordinaire 15 : 1 O 57
Vongy : 1 O 96, 101, 105, 107, 125, 148, 176, 183
Vongy (Route de) : 1 O 176
Vongy (Zone Industrielle) : 1 O 95, 189
Vuard Marchat (Chemin du) : 1 O 175, 180
Vélodrome (Cité du) : 1 O 144

W-Z

W.C. publics : 1 O 122 à 125
Zig Zag (Cité) : 1 O 186