



*Liberté • Égalité • Fraternité*

RÉPUBLIQUE FRANÇAISE

Préfecture de la Haute-Savoie

MINISTÈRE DE L'ÉCOLOGIE,  
DU DÉVELOPPEMENT  
ET DE L'AMÉNAGEMENT  
DURABLES

DIRECTION DÉPARTEMENTALE DE  
L'ÉQUIPEMENT DE LA HAUTE SAVOIE

VU pour être annexé à  
l'arrêté préfectoral du 27 DEC. 2007  
Pour ampliation,  
pour le Préfet,  
pour le DDE,

Le chef du service Urbanisme, Risques  
et Environnement

  
Ph. DEGRET

# PLAN DE PREVENTION DES RISQUES NATURELS PREVISIBLES DE LA COMMUNE DE THONON-LES-BAINS

*- Deuxième livret -*

*Règlement*

Décembre 2007



## SOMMAIRE

<b>I. PORTEE DU REGLEMENT, DISPOSITIONS GENERALES .....</b>	<b>3</b>
1.1. Généralités .....	3
1.2. Les différentes zones du PPR .....	3
1.3. Les zones de risque et règlements applicables .....	4
1.4. Catalogue des règlements applicables .....	7
2.1. Cohérence entre PPR et PLU .....	8
2.2. Responsabilité .....	8
2.3. Les études .....	8
2.4. Qu'en est-il des biens et activités existants antérieurement à la publication du PPR ?	9
2.5. La révision du PPR .....	9
2.6. Les conséquences assurantielles en cas de non respect des règles de prévention.	10
2.6.1. Les constructions nouvelles .....	10
2.7. Rappel de la réglementation en vigueur .....	11
3.1. Façades exposées .....	13
3.2. Hauteur par rapport au terrain naturel .....	14
<b>II. RÉGLEMENTATION DES PROJETS NOUVEAUX .....</b>	<b>16</b>
Règlement Xt, Xg, Xp, Xr, Xer .....	17
Règlement Xh, .....	18
Règlement C .....	19
Règlement E .....	21
Règlement F .....	22
Règlement I .....	23
Règlement L .....	24
Règlement M .....	25
Règlement N .....	26
<b>III. MESURES SUR LES BIENS ET ACTIVITÉS EXISTANTS .....</b>	<b>27</b>
Règlement Xt, Xr, .....	28
Règlement Xg .....	29
Règlement Xp .....	30
Règlements C .....	31
Règlement E .....	32
Règlement F .....	33
Règlements I et M .....	34
Règlement N .....	35
Règlement L .....	36
<b>IV. MESURES DE PREVENTION, DE PROTECTION ET DE SAUVEGARDE .....</b>	<b>37</b>
<b>V. TEXTES REGLEMENTAIRES DE REFERENCE .....</b>	<b>41</b>



## I. PORTEE DU REGLEMENT, DISPOSITIONS GENERALES

### Article.1. Champ d'application

#### 1.1. Généralités

Le présent règlement s'applique à la carte réglementaire établie sur fond cadastral du territoire communal de la commune de THONON LES BAINS. Il détermine les mesures de prévention à mettre en œuvre contre les risques naturels prévisibles, conformément aux dispositions de l'article L 562-1 du Code de l'Environnement.

Les risques naturels pris en compte au titre du présent PPR sont :

- les mouvements de terrain,
- les terrains hydromorphes,
- les chutes de blocs,
- le ruissellement/ravinement,
- les inondations
- les crues torrentielles
- l'érosion littorale

Le présent règlement fixe les dispositions applicables aux biens et activités existants, ainsi qu'à l'implantation de toutes constructions et installations nouvelles, à l'exécution de tous travaux et à l'exercice de toutes activités, sans préjudice de l'application des autres législations ou réglementations en vigueur. Il définit les mesures de prévention, de protection et de sauvegarde qui doivent être prises par les collectivités publiques dans le cadre de leurs compétences, ainsi que celles qui peuvent incomber aux particuliers.

Le règlement comporte l'ensemble des prescriptions applicables pour chacune des zones à risques. Les prescriptions sont opposables à toute autorisation d'utilisation du sol et les dispositions d'urbanisme doivent figurer dans le corps de l'autorisation administrative d'occuper le sol.

#### 1.2. Les différentes zones du PPR

##### Zones « blanches »

Les zones qui ne sont pas réglementées ci-après mais qui figurent à l'intérieur du périmètre PPR ont été étudiées et sont réputées sans risque naturel prévisible significatif. La construction n'y est pas réglementée par le PPR. Toutefois, la réglementation parasismique existante s'y applique.

### Zones « bleues »

Les zones bleues, en l'état des moyens d'appréciation mis en œuvre, sont réputées à risques moyens ou faibles et constructibles, sous conditions de conception, de réalisation, d'utilisation et d'exploitation de façon à ne pas aggraver l'aléa et à ne pas accroître la vulnérabilité des biens et des personnes.

Ces zones sont concernées par les règlements de C à M.

### Zones inconstructibles appelées « zones rouges »

Les zones rouges sont réputées à risques forts. Dans ces zones toutes occupations et utilisations du sol sont interdites sauf les autorisations dérogeant à la règle commune et spécifiques au règlement X. Les bâtiments existants dans ces zones, à la date d'approbation du PPR, peuvent continuer à fonctionner éventuellement sous certaines réserves.

Les zones rouges peuvent aussi concerner des champs d'expansion de crues. En effet, ces secteurs d'aléa faible non urbanisés (ou peu urbanisés) mais où la crue peut stocker un volume d'eau important, doivent être préservés de l'urbanisation.

Ces zones sont concernées par le règlement X.

### 1.3. Les zones de risque et règlements applicables

Le tableau présenté ci-dessous regroupe l'ensemble des zones bleues et rouges retenues au PPR de THONON LES BAINS

- chaque zone est désignée par le numéro qui figure sur la carte PPR
- en face de chaque zone est indiqué par une ou plusieurs lettres le ou les règlements applicables pour la zone
- pour information, on trouve en plus le nom du lieu-dit de la zone et le numéro de la zone d'aléa qui s'y rapporte.

LOCALISATION	N° DE LA ZONE REGLEMENTAIRE	TYPE DE REGLEMENT	N° DE LA ZONE D'ALEA CORRESPONDANTE
PAMPHIOT	1	Xt	12, 13, 30
MARCLAZ	2	Xg	19, 23, 35
MARCLAZ	3	C	15
CLINIQUE LAMARTINE	4	F	16
CLINIQUE LAMARTINE	5	E	16
CLINIQUE LAMARTINE	6	Xh	17
CONTAMINES	7	CE	36
MORCY	8	E	29
MORCY	9	Xh	28
COLLONGES NORD	10	C	18
MONTJOUX	11	C	50
MARAI DE VERSOIE	12	E	25
MARAI DE VERSOIE	13	Xh	24
FONTAINE DE VERSOIE	14	Xg	26
FONTAINE DE VERSOIE	15	C	24
FONTAINE DE VERSOIE	16	Xr	27
LAC NOIRE	17	C	46
LAC NOIRE	18	E	47
SENEVULAZ	19	E	7
SENEVULAZ	20	Xr	46
LES FLEYSETS	21	L	40
LES FLEYSETS	22	E	35
LAC NOIRE	23	Xh	11
HÔPITAL	24	E	46
HOPITAL	25	C	44
LES MARMOTTES D'EN BAS	26	Xg	48,49
LES MARMOTTES D'EN BAS	27	E	7
LES MARMOTTES D'EN BAS	28	M	43

ENTRE CRETE ET MARMOTTES	29	M	42
DESSUS CRETE VERS LES MARMOTTES	30	C	10
DESSUS CRETE VERS LES MARMOTTES	31	F	7
VUARD MARCHAT	32	Xh	7, 11
DESSUS CRETE VERS LES MARMOTTES	33	Xg	47
DESSUS CRETE VERS LES MARMOTTES	34	E	7
DESSUS CRETE VERS LES MARMOTTES	35	Xh	7
DOMAINE DE CHESSEY	36	Xh	38
DOMAINE DE CHESSEY	37	E	37
STAND DE TIR	38	Xpg	9
BOIS DE LA DOIE	39	Xg	6
CARRIERE	40	Xp	5
BOIS DE LA DOIE	41	C	8
BOIS DE LA DOIE	42	F	7
PONT DE LA DOUCEUR	43	Xtg	5
ILAGES DU PONT	44	Xt	4, 53, 54, 55,58
PORT RIPAILLE	45	I	52
DOMAINE DE RIPAILLE	46	Xer	51
STADE DE VONGY	47	I	56
STADE DE VINGY	48	M	57
MORILLON	49	N	45
MORILLON	50	L	41
LES CROTTES DES FOURS	51	Xh	7
CONTAMINES	52	Xh	34
MARCLAZ	53	F	20
MARCLAZ	54	Xr	21
BOIS DE LA DOIE	55	Xh	11
MARCLAZ	56	Xh	22
LES MARMOTTES D'EN BAS	57	D	48



#### 1.4. Catalogue des règlements applicables

Règlement X : Type de zone : Torrentiel, glissement de terrain, ravinement, chutes de pierres, zone humide, érosion littorale -----prescriptions fortes

Règlement C : Type de zone : Instabilité de terrain ----- prescriptions faibles

Règlement D : Type de zone : Instabilité de terrain ----- prescriptions moyennes

Règlement E : Type de zone : Terrains hydromorphes ----- prescriptions faibles

Règlement F : Type de zone : Terrains hydromorphes ----- prescriptions moyennes

Règlement I : Type de zone : Risque torrentiel----- prescriptions faibles

Règlement L : Type de zone : Risque Ruissellement/Ravinement --- prescriptions moyennes

Règlement M : Type de zone : Risque Inondation----- prescriptions faibles

Règlement N : Type de zone : Risque Inondation ----- prescriptions moyennes

## Article 2 : Effets du PPR

### 2.1. Cohérence entre PPR et PLU

Le PPR approuvé par arrêté préfectoral, après enquête publique, constitue une servitude d'utilité publique (article L 562-4 du Code de l'Environnement). Les collectivités publiques ont l'obligation, dès lors que le PPR vaut servitude d'utilité publique, de l'annexer au PLU. Lorsque le PPR est institué après approbation du PLU, il est versé dans les annexes par un arrêté de mise à jour (R 123-21 du Code de l'Urbanisme) pris par le maire dans un délai de trois mois suivant la date de son institution. A défaut, le préfet se substitue au maire. Les servitudes qui ne sont pas annexées dans le délai d'un an suivant l'approbation du PLU ou suivant la date de leur institution deviennent inopposables aux demandes d'autorisation d'occupation du sol (L 126-1 du Code de l'Urbanisme). Mais elles redeviennent opposables dès leur annexion et, même non annexées, continuent d'exister et de produire leurs effets juridiques sur les habitations qui les subissent. Une servitude non annexée dans le délai réglementaire doit donc être ignorée par l'autorité qui délivre le permis de construire mais doit être prise en compte par le bénéficiaire de celui-ci.

La mise en conformité des documents d'urbanisme avec les dispositions du PPR approuvé n'est, réglementairement, pas obligatoire, mais elle apparaît souhaitable pour rendre les règles de gestion du sol cohérentes, lorsque celles-ci sont divergentes dans les deux documents.

En cas de dispositions contradictoires entre ces deux documents ou de difficultés d'interprétation, la servitude PPR s'impose au PLU.

### 2.2. Responsabilité

Le Maire applique les mesures qui entrent dans le champ du Code de l'urbanisme.

Les maîtres d'ouvrage, qui s'engagent à respecter les règles de construction lors du dépôt de permis de construire, et les professionnels chargés de réaliser les projets, sont responsables des études ou dispositions qui relèvent du code de la Construction et de l'habitation en application de son article R 126-1.

Le fait de construire ou d'aménager un terrain dans une zone interdite par un PPR, ou de ne pas respecter les conditions de réalisation, d'utilisation ou d'exploitation prescrites par ce plan, est puni des peines prévues par l'article L 480-4 du Code de l'Urbanisme. (et de celles prévues à l'article L 562-5 II du Code de l'Environnement).

### 2.3. Les études

Dans certaines zones du PPR la réalisation d'une étude, préalable au démarrage des travaux, est prescrite. Elle est donc obligatoire et par conséquent les mesures qui en découlent le sont aussi. Sa prescription s'avère être un choix plus judicieux que la prescription de mesures

types. En effet, l'étude permet de bien adapter le projet au site et est donc justifiée sur le plan économique.

Il arrive également que l'étude ne soit que recommandée. Le pétitionnaire peut décider de s'en affranchir, cependant il est contraint de respecter les mesures prescrites à minima. S'il décide de la réaliser, il s'engage à respecter les mesures qui en découlent.

#### 2.4. Qu'en est-il des biens et activités existants antérieurement à la publication du PPR ?

Les occupants des zones couvertes par un PPR doivent pouvoir conserver la possibilité de mener une vie ou des activités normales si elles sont compatibles avec les objectifs de sécurité recherchée.

Le PPR peut définir des mesures relatives à l'aménagement, à l'utilisation ou à l'exploitation des biens existants pour en réduire la vulnérabilité. Les travaux des mesures rendues obligatoires ne peuvent porter que sur des aménagements limités et leurs coûts sont limités à 10 % de la valeur vénale ou estimée des biens à la date d'approbation du plan. Ces mesures sont justifiées par la nature et l'intensité du risque, et supposent une échéance de réalisation rapprochée, dans un délai maximum de 5 ans. A défaut de mise en conformité dans le délai prévu, le préfet peut, après mise en demeure non suivie d'effet, ordonner la réalisation de ces mesures aux frais du propriétaire, de l'exploitant ou de l'utilisateur (article L 562-1 III du Code de l'environnement). Pour être financées, ces mesures doivent être inscrites dans le PPR et rendues obligatoires.

L'article L 561-3 du Code de l'Environnement fixe la nature des dépenses que le Fonds de Prévention des Risques Naturels Majeurs (FPRNM) est chargé, dans la limite de ses ressources, de financer, ainsi que la nature des mesures de prévention au financement desquelles le fonds peut contribuer et les conditions auxquelles ce financement est subordonné. Le FPRNM finance les études et les travaux imposés par un PPR à des biens existants assurés, à hauteur de 40 % pour les biens à usage d'habitation et à hauteur de 20% pour les biens d'activités professionnelles relevant d'entreprises de moins de 20 salariés.

Les communes dotées d'un PPR peuvent également solliciter le FPRNM à hauteur de 50 % pour les études et à hauteur de 25 % pour les travaux de prévention à maîtrise d'ouvrage des collectivités territoriales (article 136 de la loi du 2005-1719 du 30 décembre 2005).

#### 2.5. La révision du PPR

Le PPR est un document évolutif et peut être révisé à l'occasion de l'apparition de nouveaux phénomènes dépassant en intensité ou en dimension les phénomènes pris en compte pour l'élaboration du PPR ou après la mise en place de mesures de protection dans les zones indicées. La mise en révision peut éventuellement être engagée à la demande d'une commune. Comme pour leur élaboration et leur mise en œuvre, l'État est compétent pour la révision du PPR. (aspects procéduraux définis dans l'article L 562-7 du Code de l'Environnement et dans le décret 95-1089 du 5 octobre 1995, modifié en dernier lieu par le décret 2005-3 du 4 janvier 2005.)

## 2.6. Les conséquences assurantielles en cas de non respect des règles de prévention<sup>1</sup>

Code des assurances articles L 125 – 1 et suivants.

Dès qu'un assureur accepte d'assurer les biens d'un individu (habitation, voiture, mobilier...) il est obligé de les garantir contre les dommages résultant d'une catastrophe naturelle (loi du 13 juillet 1982) sauf pour certaines constructions trop vulnérables. Le législateur a voulu protéger l'assuré en instituant une obligation d'assurance des risques naturels. En contrepartie, il incite fortement l'assuré à prendre les précautions nécessaires à sa protection. Ainsi, l'obligation d'assurance et d'indemnisation en cas de sinistre est fonction :

- de l'existence d'une réglementation tendant à prévenir les dommages causés par une catastrophe naturelle (PPR)
- et de la mise en œuvre des moyens de protection dans les zones exposées aux risques naturels.

En cas de sinistre, une somme reste obligatoirement à la charge du propriétaire, il s'agit de la franchise. Son montant est réglementé.

### 2.6.1. Les constructions nouvelles

L'assureur n'a pas l'obligation d'assurer les nouvelles constructions bâties sur une zone déclarée inconstructible par le PPR. Si le propriétaire fait construire sa maison dans une zone réglementée, il doit tenir compte des mesures prévues par le PPR pour bénéficier de l'obligation d'assurance.

### 2.6.2. Les constructions existantes

L'obligation d'assurance s'applique aux constructions existantes quelle que soit la zone réglementée mais le propriétaire doit se mettre en conformité avec la réglementation (respect des mesures rendues obligatoires par le PPR) dans un délai de 5 ans. En cas d'urgence, et si le règlement du PPR le précise, ce délai peut être plus court. A défaut il n'y a plus d'obligation d'assurance. L'assureur ne peut opposer son refus que lors du renouvellement du contrat ou lors de la souscription d'un nouveau contrat. Cinq ans après l'approbation du PPR, si le propriétaire n'a pas respecté les prescriptions de ce dernier, l'assureur peut demander au Bureau Central de la Tarification (BCT) de fixer les conditions d'assurance.

---

<sup>1</sup> Mission risques naturels : Mission des sociétés d'assurances pour la connaissance et la prévention des risques naturels

Le montant de la franchise de base peut être majoré jusqu'à 25 fois. Selon le risque assuré, un bien mentionné au contrat peut éventuellement être exclu. Le préfet et le président de la Caisse Centrale de Réassurance (CCR) peuvent également saisir le BCT s'ils estiment que les conditions dans lesquelles le propriétaire est assuré sont injustifiées eu égard à son comportement ou à l'absence de toute mesure de précaution. Si le propriétaire ne trouve pas d'assureur il peut également saisir le BCT.

Mesures de prévention	Obligations de garantie
Réalisées dans les 5 ans	→ OUI
NON réalisées dans les 5 ans	→ NON

## 2.7. Rappel de la réglementation en vigueur

Indépendamment du règlement du PPR, des réglementations d'ordre public concourent à la prévention des risques naturels.

### 2.7.1. La réglementation parasismique

Le décret n° 2004 - 1413 du 13 décembre 2004 modifie le décret n° 91 - 461 du 14 mai 1991 relatif à la prévention du risque sismique.

Tous travaux ou aménagements devront respecter les règles parasismiques en vigueur le jour de la délivrance du permis de construire sous réserve de règles plus adaptées d'un PPR sismique.

### 2.7.2. Dispositions législatives relatives à la protection des espaces boisés, à la police des eaux ou du code forestier

La protection des espaces boisés est importante puisque la forêt, communale ou privée, joue un rôle important en matière de prévention et de protection contre les risques naturels. Rappelons que toute régression importante de la forêt, sur un versant dominant un site vulnérable, peut conduire à une modification du zonage des aléas et du zonage réglementaire du PPR.

Les dispositions du code forestier, relatives au classement de forêts publiques ou privées en « forêt de protection » (article R 411-1 à R 412-18) peuvent trouver une application justifiée dans certaines zones particulièrement sensibles exposées à des chutes de pierres ou de blocs. En application de l'article L 130-1 du code de l'urbanisme, des espaces boisés publics ou privés de la commune peuvent être classés en espace boisés à conserver au titre du PLU. Par ailleurs l'arrêté préfectoral DDAF n° 023 du 19 mars 1992 décrit sept catégories de dispenses d'autorisations préalables aux coupes.

### 2.7.3. Dispositions législatives relatives à la police des eaux

Le lit des cours d'eau non domaniaux appartient aux propriétaires des deux rives. Si les deux rives appartiennent à des propriétaires différents, chacun d'eux a la propriété de la moitié du lit, suivant une ligne que l'on suppose tracée au milieu du cours d'eau, sauf titre ou prescription contraire. (Article L 215-2 du Code de l'environnement).

Le propriétaire riverain est tenu au curage et à l'entretien des cours d'eau non domaniaux ainsi qu'à l'entretien des ouvrages qui s'y rattachent de la manière prescrite par les anciens règlements ou d'après les usages locaux. Toutefois, les propriétaires riverains ne sont assujettis à recevoir sur leurs terrains les matières de curage que si leur composition n'est pas incompatible avec la protection des sols et des eaux, notamment en ce qui concerne les métaux lourds et autres éléments toxiques qu'elles peuvent contenir. Les préfets sont chargés, sous l'autorité du ministre compétent, de prendre les dispositions nécessaires pour l'exécution des ces règlements et usages. (article L 215-15 du Code de l'Environnement)

Ces obligations concernent donc les curages remettant le lit dans son état naturel et l'entretien des rives et du lit (nettoyage de la végétation). Il est à noter que la clause visant « l'état naturel » du lit limite l'obligation d'entretien des riverains aux travaux d'enlèvement des matériaux et débris encombrant le lit. Cette obligation ne vise pas les travaux importants de curage, qui relèvent de l'aménagement et donc d'un régime de déclaration ou d'autorisation (article L 214-1 à 6 du code de l'Environnement). D'une façon générale, ces travaux de curage doivent être menés avec une vision globale du cours d'eau pour ne pas créer de déséquilibres.

#### 2.7.4. Dispositions relatives à l'aménagement des terrains de camping

Dans les zones soumises à un risque naturel ou technologique prévisible, définies par le préfet de département, l'autorité compétente pour délivrer les autorisations d'aménagement de terrains de camping et de stationnement de caravanes fixe, après consultation du propriétaire et de l'exploitant et après avis motivé du préfet, les prescriptions d'information, d'alerte et d'évacuation permettant d'assurer la sécurité des occupants de ces terrains et le délai dans lequel elles devront être réalisées. A l'issue du délai imparti, si l'autorité compétente pour délivrer l'autorisation d'aménager constate que ces prescriptions ne sont pas respectées, elle peut ordonner la fermeture du terrain et l'évacuation des occupants jusqu'à exécution des prescriptions. En cas de carence de l'autorité compétente, le préfet de département peut se substituer à elle après mise en demeure restée sans effet. Si l'une des zones visées au présent article est couverte par un PPR, les prescriptions fixées en application du présent article doivent être compatibles avec celles définies par ce plan. (article L 443-2 du Code de l'urbanisme).

## Article 3 : Définitions des références techniques

### 3.1. Façades exposées

Le règlement utilise la notion de « façade exposée » notamment dans le cas de chutes de blocs ou d'écoulements avec charges solides (avalanches, crues torrentielles, chutes de blocs). Cette notion, simple dans beaucoup de cas, mérite d'être explicitée pour les cas complexes :

La direction de propagation du phénomène est généralement celle de la ligne de la plus grande pente (en cas de doute, la carte des phénomènes naturels et la carte des aléas permettront, dans la plupart des cas, de définir sans ambiguïté le point de départ ainsi que la nature et la direction des écoulements prévisibles).

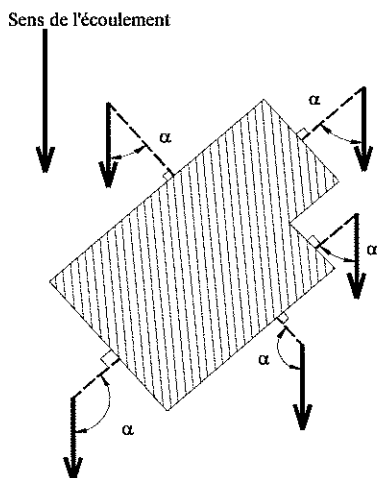
Elle peut s'en écarter significativement du fait de la dynamique propre au phénomène (rebonds irréguliers pendant la chute de blocs, élargissement des trajectoires d'avalanches à la sortie des couloirs...), d'irrégularités de la surface topographique, de l'accumulation locale d'éléments transportés (culots d'avalanches, blocs, bois...) constituant autant d'obstacles déflecteurs ou même de la présence de constructions à proximité pouvant aussi constituer des obstacles déflecteurs.

Soit  $\alpha$  l'angle formé par le sens d'écoulement et la perpendiculaire de la façade.

Sont considérées comme :

- directement exposées, les façades pour lesquelles  $0 \leq \alpha \leq 90^\circ$
- indirectement ou non exposées, les façades pour lesquelles  $90^\circ \leq \alpha \leq 180^\circ$

Le mode de mesure de l'angle  $\alpha$  est schématisé ci-après.

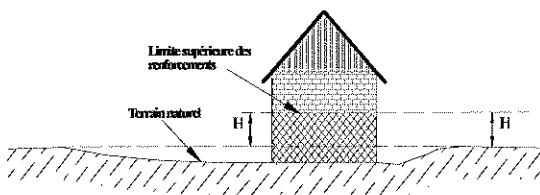


Toute disposition architecturale particulière ne s'inscrivant pas dans ce schéma de principe, devra être traitée dans le sens de la plus grande sécurité. Il peut arriver qu'un site soit concerné par plusieurs directions de propagation ; toutes sont à prendre en compte.

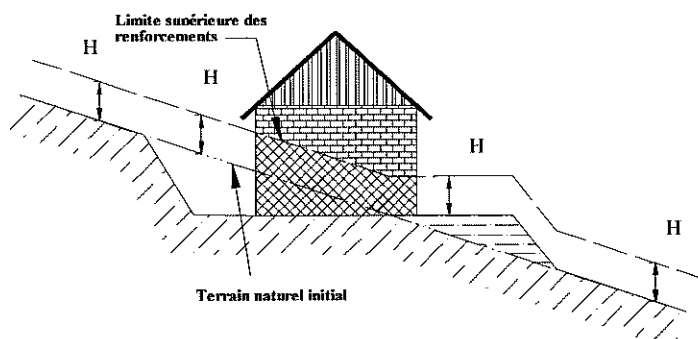
### 3.2. Hauteur par rapport au terrain naturel

La notion de « hauteur par rapport au terrain naturel » mérite d'être explicitée pour les cas complexes. Elle est utilisée pour les écoulements (avalanches, débordements torrentiels, inondations, coulées de boue) ou pour les chutes de blocs.

Les irrégularités locales de la topographie ne sont pas forcément prises en compte si elles sont de surface faible par rapport à la surface totale de la zone considérée (bleue ou rouge). Aussi, dans le cas de petits talwegs ou de petites cuvettes, il faut considérer que la côte du terrain naturel est la côte des terrains environnants (les creux étant vite remplis par les écoulements), conformément au schéma ci-dessous :



**En cas de terrassement en déblais**, la hauteur doit être mesurée par rapport au terrain naturel initial.



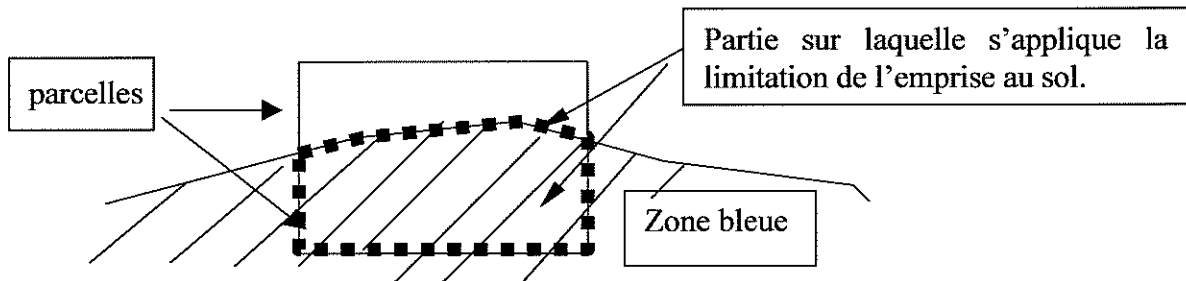
- En cas de terrassement en remblais :**
- dans le cas général, la hauteur à renforcer sera mesurée depuis le sommet des remblais
  - lorsqu'ils sont attenants à la construction, ils peuvent remplacer le renforcement des façades exposées que s'ils ont été spécifiquement conçus pour cela (parement exposé aux éboulements subverticaux sauf pour les inondations en plaine, dimensionnement pour résister aux efforts prévisibles...).

Toute disposition architecturale particulière ne s'inscrivant pas dans ce schéma de principe, devra être traitée dans le sens de la plus grande sécurité



### 3.3. Coefficient d'Emprise au Sol (CES)

Dans certaines zones bleues, afin de préserver des espaces suffisants pour les écoulements prévisibles, le règlement fixe une limite supérieure d'emprise au sol des constructions, remblais ou autres dépôts. Cette prescription ne s'applique qu'à la seule partie de(s) la parcelle(s) située(s) dans la zone bleue, conformément au schéma ci-dessous.



## **II. RÉGLEMENTATION DES PROJETS NOUVEAUX**

Toutes les Autorisations d'Occupation du Sol (AOS) sont réglementées au titre des projets nouveaux.

TOUS PROJETS		
Prescriptions		
Règles d'urbanisme	Règles de construction	Règles d'utilisation et d'exploitation
<b>Règlement Xt, Xg, Xp, Xr, Xer</b>		
Type de zone : crue torrentielle, glissement de terrain, chutes de pierres, ruissellement/ravinement, érosion littorale		
<b>Prescriptions fortes</b>		
		<b>1. Occupations et utilisations du sol interdites</b>
X		1.1. Toute nouvelle occupation et utilisation du sol, de quelque nature qu'elle soit, y compris les terrassements de tout volume et autres dépôts de matériaux (notamment les produits dangereux ou flottants), est interdite.
X		1.2. Les bâtiments détruits par un sinistre, dont la cause des dommages concerne les phénomènes torrentiels, de glissement de terrain, de chutes de pierres, de ruissellement/ravinement et d'érosion littorale ne pourront être reconstruits, sauf les équipements publics (station d'épurations....).
		<b>2. Occupations et utilisations du sol qui ne font pas l'objet d'interdiction</b> Les utilisations du sol suivantes sont, par dérogation à la règle commune, tolérées, sous réserve de ne pas pouvoir les implanter dans des zones moins exposées.
	X	2.1. Les travaux d'entretien et de gestion courants des constructions et des installations implantées antérieurement à la publication du PPR.
	X	2.2. Les utilisations forestières et agricoles traditionnelles : gestion forestière, parcs, clôtures, prairies de fauche, cultures.
	X	2.3. Les travaux, ouvrages, constructions et installations nécessaires au fonctionnement des services publics (y compris la pose de lignes et de câbles, les stations de pompes, les infrastructures routières, etc) sous réserve que le maître d'ouvrage prenne les dispositions appropriées aux risques.
X		2.4. L'aménagement des terrains à vocation sportive ou de loisir, sans hébergement et sans construction dépassant 10m <sup>2</sup> d'emprise au sol.
	X	2.5. Les carrières et extractions de matériaux sous réserve qu'une étude d'impact préalable intègre la gestion des risques naturels.
	X	2.6. Tous travaux et aménagements de nature à réduire les risques.
X		2.7. (sauf aléa torrentiel) Les abris légers annexes des bâtiments d'habitation ne dépassant pas 10 m <sup>2</sup> d'emprise au sol et sous réserve qu'il ne soient pas destinés à l'occupation humaine.
X		2.8. (sauf aléa torrentiel) Les abris légers directement liés à l'exploitation agricole, forestière et piscicole, sous réserve qu'ils ne soient pas destinés à l'occupation humaine et qu'ils ne soient pas des ouvrages structurants pour l'exploitation,
X		2.9. Dans les zones chutes de blocs, les annexes de bâtiments type garages ne sont autorisées que si : - elles sont enterrées - leurs accès sont en dehors de la zone de risque fort.
		<b>3. Camping / Caravanage</b>
X		3.1. Interdit

TOUS PROJETS		
Prescriptions		
Règles d'urbanisme	Règles de construction	Règles d'utilisation et d'exploitation
<b>Règlement Xh,</b> Type de zone : terrains hydromorphes <b>Prescriptions fortes</b>		
<b>1. Occupations et utilisations du sol interdites</b>		
X		1.1. Toute nouvelle occupation et utilisation du sol, de quelque nature qu'elle soit, y compris les terrassements de tout volume et autres dépôts de matériaux (notamment les produits dangereux ou flottants), est interdite.
X		1.2. Tout nouveau drainage est interdit.
<b>2. Occupations et utilisations du sol qui ne font pas l'objet d'interdiction</b> Les utilisations du sol suivantes sont, par dérogation à la règle commune, tolérées, sous réserve de ne pas pouvoir les implanter dans des zones moins exposées.		
	X	2.1. Les travaux d'entretien et de gestion courants des constructions et des installations implantées antérieurement à la publication du PPR.
	X	2.2. Les utilisations agricoles traditionnelles : parcs, clôtures, prairies de fauche, cultures.
	X	2.3. Les travaux, ouvrages, constructions et installations nécessaires au fonctionnement des services publics, y compris la pose de lignes et de câbles, sous réserve que le maître d'ouvrage prenne les dispositions appropriées aux risques.
X		2.4. L'aménagement des terrains à vocation sportive ou de loisir, sans hébergement et sans construction dépassant 10m <sup>2</sup> d'emprise au sol.
	X	2.5. Les carrières et extractions de matériaux sous réserve qu'une étude d'impact préalable intègre la gestion des risques naturels.
	X	2.6. Tous travaux et aménagements de nature à réduire les risques.
X		2.7. Les abris légers annexes des bâtiments d'habitation ne dépassant pas 10 m <sup>2</sup> d'emprise au sol et sous réserve qu'il ne soient pas destinés à l'occupation humaine.
X		2.8. Les abris légers directement liés à l'exploitation agricole, forestière et piscicole, sous réserve qu'ils ne soient pas destinés à l'occupation humaine et qu'ils ne soient pas des ouvrages structurants pour l'exploitation,
<b>3. Camping / Caravanage</b>		
X		3.1. Interdit

PROJETS NOUVEAUX			Règlement C  Type de zone : Instabilité de terrain  Prescriptions faibles
Prescriptions			
Règles d'urbanisme	Règles de construction	Règles d'utilisation et d'exploitation	
			<b>1. Tout bâtiment</b>
	X		1.1. Adapter la construction à la nature du terrain par une étude géotechnique de sol recommandée. Cette étude devra spécifier les modalités de terrassement, de soutènement de talus, de construction du bâti et du drainage des parcelles concernées par le projet. L'étude sera confiée à un bureau d'étude spécialisé (voir Partie I, paragraphe 2.3.).
			A défaut de réalisation de l'étude mentionnée au 1.1, les prescriptions 1.4 à 1.8 devront être respectées :
X			1.2. Les eaux usées seront rejetées dans le collecteur d'égout existant ou après traitement dans un exutoire superficiel capable de recevoir un débit supplémentaire. Lorsqu'une carte d'assainissement le prévoit, les rejets pourront être infiltrés dans les conditions prévues. En l'absence d'une carte, les infiltrations sont interdites.
X			1.3. Les eaux pluviales et de drainage seront rejetées dans les réseaux pluviaux existants ou dans un exutoire superficiel capable de recevoir un débit supplémentaire.
	X		1.4. Le drainage de ceinture des constructions sera porté sous le niveau de fondation.
	X		1.5. Sous réserve de respecter les points 1.2 et 1.3 ci-dessus, les aires imperméabilisées seront limitées au stationnement et voies d'accès ainsi qu'aux aménagements nécessaires au respect de la réglementation agricole en vigueur.
	X		1.6. Les fondations seront correctement dimensionnées vis à vis de la nature du terrain et du projet.
	X		1.7. Concevoir ou modifier les réseaux (eau, gaz, câbles) pour réduire leur sensibilité aux mouvements de terrain.
X			1.8. Les bâtiments, équipements et installations dont le fonctionnement est primordial pour la sécurité civile, pour la défense ou pour le maintien de l'ordre public sont autorisés sous réserve de respecter le point 1.1, rendu obligatoire.
X			1.9. Sont admises les constructions nécessaires au bon fonctionnement des campings, mais sans extension du terrain aménagé ni augmentation de la capacité.
			<b>2. Autres occupations et utilisations du sol</b>
		X	2.1. Assurer la végétalisation des talus après terrassement.
		X	2.2. Tous travaux de terrassement (remblai, déblais) de plus de 2 mètres de hauteur devront faire l'objet d'une étude de stabilité spécifiant les techniques de stabilisation du terrassement et de son environnement à mettre en œuvre. Ils devront également être drainés. Pour des terrassements de moins de deux mètres de hauteur, les pentes des talus devront être appropriées afin de ne pas déstabiliser les terrains. Éventuellement des ouvrages de confortement ou des dispositifs de drainage pourront se révéler nécessaires.

PROJETS NOUVEAUX			Règlement D Type de zone : Instabilité de terrain  Prescriptions moyennes
Prescriptions			
Règles d'urbanisme	Règles de construction	Règles d'utilisation et d'exploitation	
			<b>1. Tout bâtiment</b>
	X		1.1. Adapter la construction à la nature du terrain par une étude géotechnique de sol obligatoire. Cette étude devra spécifier les modalités de terrassement, de soutènement de talus, de construction du bâti (notamment la résistance des façades) et du drainage des parcelles concernées par le projet. L'étude sera confiée à un bureau d'étude spécialisé (voir Partie I, paragraphe 2.3.).
X			1.2. Les eaux usées seront rejetées dans le collecteur d'égout existant ou après traitement dans un exutoire superficiel capable de recevoir un débit supplémentaire. Lorsqu'une carte d'assainissement le prévoit, les rejets pourront être infiltrés dans les conditions prévues. En l'absence d'une carte, les infiltrations sont interdites.
X			1.3. Les eaux pluviales et de drainage seront rejetées dans les réseaux pluviaux existants ou dans un exutoire superficiel capable de recevoir un débit supplémentaire.
	X		1.4. Concevoir ou modifier les réseaux (eau, gaz, câbles) pour réduire leur sensibilité aux mouvements de terrain.
	X		1.5. Sous réserve de respecter les points 1.2 et 1.3 ci-dessus, les aires imperméabilisées seront limitées au stationnement et voies d'accès ainsi qu'aux aménagements nécessaires au respect de la réglementation agricole en vigueur.
X			1.6. Les bâtiments, équipements et installations dont le fonctionnement est primordial pour la sécurité civile, pour la défense ou pour le maintien de l'ordre public ne sont pas autorisés.
X			1.7. L'implantation de terrains de camping/caravanage est interdit.
	X		1.8. Une étude géotechnique sera réalisée dans le cadre de la réalisation de piscines de plus de 20 m <sup>2</sup> .
			<b>2. Occupations et utilisations du sol</b>
		X	2.1. Assurer la végétalisation des talus après terrassement.
		X	2.2. Tous travaux de terrassement (remblai, déblais) de plus de 2 mètres de hauteur devront faire l'objet d'une étude de stabilité spécifiant les techniques de stabilisation du terrassement et de son environnement à mettre en œuvre. Ils devront également être drainés. Pour des terrassements de moins de deux mètres de hauteur, les pentes des talus devront être appropriées afin de ne pas déstabiliser les terrains. Éventuellement des ouvrages de confortement ou des dispositifs de drainage pourront se révéler nécessaires.

PROJETS NOUVEAUX			Règlement E Type de zone : terrain hydromorphes  prescriptions faibles
Prescriptions			
Règles d'urbanisme	Règles de construction	Règles d'utilisation et d'exploitation	
			<b>1. Tout bâtiment</b>
	X		1.1. Adapter la construction à la nature du terrain par une étude géotechnique de sol recommandée, spécifiant les modalités de la construction du bâti et du drainage des parcelles concernées par le projet (voir Partie I, paragraphe 2.3.).
			A défaut de réalisation de l'étude mentionnée au 1.1, la prescription 1.6 devra être respectée.
X			1.2. Aucune pièce d'habitation ou infrastructure essentielle au fonctionnement normal du bâtiment (chaudière, ascenseur...) ne sera réalisée à moins de 0.30 m au dessus du terrain naturel. (sauf si technique de mise hors d'eau)
X			1.3. Les eaux usées seront rejetées dans le collecteur d'égout existant ou après traitement dans un exutoire superficiel capable de recevoir un débit supplémentaire. Lorsqu'une carte d'assainissement le prévoit, les rejets pourront être infiltrés dans les conditions prévues. En l'absence d'une carte, les infiltrations sont interdites.
X			1.4. Les eaux pluviales et de drainage seront rejetées dans les réseaux pluviaux existants ou dans un exutoire superficiel capable de recevoir un débit supplémentaire.
		X	1.5. Surveiller régulièrement l'absence de fuites dans les réseaux d'eaux existants.
	X		1.6. Limiter les effets de sous pression susceptibles d'entraîner des désordres graves dans le bâtiment : disposer une couche de matériaux drainant sous le radier pour équilibrer les sous pressions et renforcer l'armature du radier. Compenser la poussée d'Archimède par un poids suffisant du bâtiment.
X			1.7. Les bâtiments, équipements et installations dont le fonctionnement est primordial pour la sécurité civile, pour la défense ou pour le maintien de l'ordre public sont autorisés sous réserve de respecter le point 1.1, rendu obligatoire.
X			1.8. Les terrains de camping / caravanage sont autorisés s'ils sont mis hors d'eau conformément aux points 1.9. et 1.10. et sous réserve d'une autorisation au titre de la police de l'eau.
	X		1.9. Réaliser une étude détaillée de faisabilité pour la mise hors d'eau des campings / caravanage.
		X	1.10. Afficher les mesures d'information, d'alerte et d'évacuation dans les campings.
			<b>2. Autres occupations et utilisations du sol</b>
		X	2.1. Les remblais seront réalisés avec des matériaux de perméabilité au moins égale au terrain naturel. Ils seront dotés de drains enterrés permanents, avec des soutènements suffisamment dimensionnés et adaptés au contexte géotechnique.
		X	2.2. Compenser la poussée d'Archimède en lestant les piscines.
		X	2.3. Les matériaux sensibles seront installés dans une enceinte étanche, fermée, lestée ou arrimée.

PROJETS NOUVEAUX			<p style="text-align: center;"><b>Règlement F</b></p> <p style="text-align: center;">Type de zone : terrains hydromorphes</p> <p style="text-align: center;"><b>prescriptions moyennes</b></p>
Prescriptions			
Règles d'urbanisme	Règles de construction	Règles d'utilisation et d'exploitation	
			<b>1. Tout bâtiment</b>
	X		1.1. Réaliser une étude géotechnique obligatoire, spécifiant les modalités de la construction du bâti et du drainage des parcelles concernées par le projet (voir Partie I, paragraphe 2.3.).
X			1.2. Les bâtiments, équipements et installations dont le fonctionnement est primordial pour la sécurité civile, pour la défense ou pour le maintien de l'ordre public ne sont pas autorisés.
X			1.3. L'implantation de camping / caravanage est interdite.
X			1.4. Aucune pièce d'habitation ou infrastructure essentielle au fonctionnement normal du bâtiment (chaudière, ascenseur...) ne sera réalisée à moins de 0,5 m au dessus du terrain naturel (sauf si technique de mise hors d'eau).
X			1.5. Les eaux usées seront rejetées dans le collecteur d'égout existant ou après traitement dans un exutoire superficiel capable de recevoir un débit supplémentaire. Lorsqu'une carte d'assainissement le prévoit, les rejets pourront être infiltrés dans les conditions prévues. En l'absence d'une carte, les infiltrations sont interdites.
X			1.6. Les eaux pluviales et de drainage seront rejetées dans les réseaux pluviaux existants ou dans un exutoire superficiel capable de recevoir un débit supplémentaire.
			<b>2. Occupations et utilisations du sol</b>
		X	2.1. Les remblais seront réalisés avec des matériaux de perméabilité au moins égale au terrain naturel. Ils seront dotés de drains enterrés permanents, avec des soutènements suffisamment dimensionnés et adaptés au contexte géotechnique.
		X	2.2. Compenser la poussée d'Archimède en lestant les piscines en cas de vidange.
		X	2.3. Les matériaux sensibles seront installés dans une enceinte étanche, fermée, lestée ou arrimée.



PROJETS NOUVEAUX			<p style="text-align: center;"><b>Règlement I</b></p> <p style="text-align: center;">Type de zone : risque torrentiel</p> <p style="text-align: center;"><b>prescriptions faibles</b></p>
Prescriptions			
Règles d'urbanisme	Règles de construction	Règles d'utilisation et d'exploitations	
			<b>1. Tout bâtiment</b>
×			1.1. L'emprise au sol des constructions, remblais ou autres dépôts restera inférieur à 20% de la surface du terrain. Les remblais et constructions existantes seront comptabilisés dans cette limitation.
×			1.2. Les constructions nouvelles devront présenter leur plus petite dimension de façade perpendiculairement à la ligne de plus grande pente.
×			1.3. Les redans ou angles rentrants de façades exposées sont interdits sur toute la hauteur du rez de chaussée.
×			1.4. Aucune pièce d'habitation ne sera réalisée au-dessous de la cote TN + 0.5 mètre.
×			1.5. Sur les façades exposées, les ouvertures seront situées au-dessus de la cote TN + 0.5 mètre.
	×		1.6. Les réseaux d'assainissement et d'alimentation en eau potable doivent être étanches et pouvoir résister à des affouillements, des tassements ou des érosions localisées.
	×		1.7. Sous la cote TN + 0.5 mètre, le bâtiment sera pourvu d'une technique de mise hors d'eau (exemple : cuvelage). En l'absence de réalisation de cette technique de mise hors d'eau, les équipements (coffret électrique, chaudières, ballon d'eau chaude, installation téléphonique...) et matériaux sensibles seront installés au dessus de la cote de référence ou dans une enceinte étanche, fermée, lestée ou arrimée résistant aux pressions de la crue centennale. Le tableau de distribution électrique doit être conçu de façon à pouvoir couper facilement l'électricité dans tout le niveau inondable, sans couper dans les niveaux supérieurs
	×		1.8. Toutes les structures ou matériaux putrescibles ou sensibles à la corrosion situés en dessous de la cote de référence doivent être traités avec des produits hydrofuges ou anti-corrosifs et régulièrement entretenus.
×			1.9. Les bâtiments, équipements et installations dont le fonctionnement est primordial pour la sécurité civile, pour la défense ou pour le maintien de l'ordre public ne sont pas autorisés.
×			1.10. L'implantation de camping / caravanage est interdit.
×			1.11. Sont admises les constructions nécessaires au bon fonctionnement des campings, mais sans extension du terrain aménagé, ni augmentation de la capacité.
			<b>2. Occupations et utilisations du sol.</b>
×		×	2.1. Les terrassements, accès, aménagements, clôtures et parcs ne devront pas perturber l'écoulement des eaux en cas de crues : pas de murs pleins, ni soubassements de clôture.
		×	2.2. Le stockage de produits toxiques ou dangereux ou de flottants n'est autorisé au dessous de TN + 0.5 m qu'à l'abri d'enceintes résistant à des surpressions égales à 1.5 fois la pression hydrostatique. (les citernes de toutes natures ou cuves devront être lestées ou fixées, résister à la pression hydrostatique et leurs orifice non étanches et branchements sensibles situés au-dessus de la cote de référence.)

PROJETS NOUVEAUX			Règlement L  Type de zone : risque ruissellement/ravinement  prescriptions moyennes
Prescriptions			
Règles d'urbanisme	Règles de construction	Règles d'utilisation et d'exploitations	
			<b>1. Tout bâtiment</b>
X			1.1. L'emprise au sol des constructions, remblais ou autres dépôts restera inférieur à 20% de la surface du terrain.
X			1.2. Les constructions nouvelles devront présenter leur plus petite dimension perpendiculairement à la ligne de plus grande pente.
X			1.3. Les redans ou angles rentrants de façades exposées sont interdits sur toute la hauteur du rez de chaussée.
X			1.4. Les planchers des surfaces habitables ou commerciales devront être situés au-dessus de la cote du TN + 0.5 mètre.
X			1.5. Les ouvertures seront situées au-dessus de la cote TN + 0.5 mètre.
	X		1.6. Les réseaux d'assainissement et d'alimentation en eau potable doivent être étanches et pouvoir résister à des affouillements, des tassements ou des érosions localisées.
	X		1.7. Au dessus de la cote TN + 0.5 mètre, le bâtiment sera pourvu d'une technique de mise hors d'eau (exemple : cuvelage). En l'absence de réalisation de cette technique de mise hors d'eau, les équipements (coffret électrique, chaudières, ballon d'eau chaude, installation téléphonique...) et matériaux sensibles seront installés au dessus de la cote du TN + 0,5 m ou dans une enceinte étanche, fermée, lestée ou arrimée. Le tableau de distribution électrique doit être conçu de façon à pouvoir couper facilement l'électricité dans tout le niveau inondable, sans couper dans les niveaux supérieurs.
	X		1.8. Toutes les structures ou matériaux putrescibles ou sensibles à la corrosion situés en dessous de la cote du TN + 0,5 m doivent être traités avec des produits hydrofuges ou anti-corrosifs et régulièrement entretenus.
	X		1.9. Les eaux pluviales et de drainage doivent être collectées dans les réseaux existants ou dans un exutoire superficiel capable de recevoir un débit supplémentaire sans que cela n'aggrave les risques ou en provoque de nouveaux
X			1.10. Les bâtiments, équipements et installations dont le fonctionnement est primordial pour la sécurité civile, pour la défense ou pour le maintien de l'ordre public ne sont pas autorisés.
X			1.11 L'implantation de camping / caravanage est interdit.
			<b>2. Occupations et utilisations du sol.</b>
X		X	2.1. Les terrassements, accès, aménagements, clôtures et parcs ne devront pas perturber l'écoulement des eaux en cas de crues : pas de murs pleins, ni soubassements de clôture.
		X	2.2. Le stockage de produits toxiques ou dangereux ou de flottants n'est autorisé au dessous de la cote du TN + 0,5 m qu'à l'abri d'enceintes résistant à des surpressions égales à 1.5 fois la pression hydrostatique. (les citernes de toutes natures ou cuves devront être lestées ou fixées, résister à la pression hydrostatique et leurs orifice non étanches et branchements sensibles situés au-dessus de la cote de référence.)

PROJETS NOUVEAUX			<p style="text-align: center;"><b>Règlement M</b></p> <p style="text-align: center;">Type de zone : risque inondation</p> <p style="text-align: center;"><b>prescriptions faibles</b></p>
Prescriptions			
Règles d'urbanisme	Règles de construction	Règles d'utilisation et d'exploitations	
			<b>1. Tout bâtiment</b>
X			1.1. L'emprise au sol des constructions, remblais ou autres dépôts restera inférieur à 20% de la surface du terrain.
X			1.2. Aucune pièce d'habitation ne sera réalisée au-dessous de la cote TN + 0.5 mètre.
X			1.3. Les ouvertures seront situées au-dessus de la cote TN + 0.5 mètre.
	X		1.4. Les réseaux d'assainissement et d'alimentation en eau potable doivent être étanches.
	X		1.5. Sous la cote TN + 0.5 mètre, le bâtiment sera pourvu d'une technique de mise hors d'eau (exemple : cuvelage). En l'absence de réalisation de cette technique de mise hors d'eau, les équipements (coffret électrique, chaudières, ballon d'eau chaude, installation téléphonique...) et matériaux sensibles seront installés au dessus de la cote de référence ou dans une enceinte étanche, fermée, lestée ou arrimée résistant aux pressions de la crue centennale. Le tableau de distribution électrique doit être conçu de façon à pouvoir couper facilement l'électricité dans tout le niveau inondable, sans couper dans les niveaux supérieurs
	X		1.6. Toutes les structures ou matériaux putrescibles ou sensibles à la corrosion situés en dessous de la cote de référence doivent être traités avec des produits hydrofuges ou anti-corrosifs et régulièrement entretenus.
X			1.7. Les bâtiments, équipements et installations dont le fonctionnement est primordial pour la sécurité civile, pour la défense ou pour le maintien de l'ordre public ne sont pas autorisés.
X			1.9.L'implantation de camping / caravanage est interdit.
X			1.10. Sont admises les constructions nécessaires au bon fonctionnement des campings, mais sans extension du terrain aménagé, ni augmentation de la capacité.
			<b>2. Occupations et utilisations du sol.</b>
X		X	2.1. Les terrassements, accès, aménagements, clôtures et parcs ne devront pas perturber l'écoulement des eaux en cas de crues : pas de murs pleins perpendiculaires au sens du courant, soubassements des clôtures limités à 0.20 m.
		X	2.2. Le stockage de produits toxiques ou dangereux ou de flottants n'est autorisé au dessous de TN + 0.5 m qu'à l'abri d'enceintes résistant à des surpressions égales à 1.5 fois la pression hydrostatique. (les citernes de toutes natures ou cuves devront être lestées ou fixées, résister à la pression hydrostatique et leurs orifice non étanches et branchements sensibles situés au-dessus de la cote de référence.)

PROJETS NOUVEAUX			<p style="text-align: center;"><b>Règlement N</b></p> <p style="text-align: center;">Type de zone : risque inondation</p> <p style="text-align: center;"><b>prescriptions moyennes</b></p>
Prescriptions			
Règles d'urbanisme	Règles de construction	Règles d'utilisation et d'exploitation	
			<b>1. Tout bâtiment</b>
×			1.1. L'emprise au sol des constructions, remblais ou autres dépôts restera inférieur à 20% de la surface du terrain.
×			1.2. Aucune pièce d'habitation ne sera réalisée au-dessous de la cote TN + 1 mètre.
×			1.3. Les ouvertures seront situées au-dessus de la cote TN + 1 mètre.
	×		1.4. Les réseaux d'assainissement et d'alimentation en eau potable doivent être étanches.
	×		1.5. Au dessous de TN + 1 mètre, le bâtiment sera pourvu d'une technique de mise hors d'eau (exemple : cuvelage). En l'absence d'un cuvelage étanche, les équipements (coffret électrique, chaudières, ballon d'eau chaude, installation téléphonique...) et matériaux sensibles seront installés au dessus de TN + 1 mètre ou dans une enceinte étanche, fermée. Le tableau de distribution électrique doit être conçu de façon à pouvoir couper facilement l'électricité dans tout le niveau inondable, sans couper dans les niveaux supérieurs
	×		1.6. Toutes les structures ou matériaux putrescibles ou sensibles à la corrosion situés en dessous de TN + 1 mètre doivent être traités avec des produits hydrofuges ou anti-corrosifs et régulièrement entretenus.
×			1.7. Les bâtiments, équipements et installations dont le fonctionnement est primordial pour la sécurité civile, pour la défense ou pour le maintien de l'ordre public ne sont pas autorisés.
×			1.8. L'implantation de camping / caravanage est interdit.
			<b>2. Occupations et utilisations du sol.</b>
×		×	2.1. Les terrassements, accès, aménagements, clôtures et parcs ne devront pas perturber l'écoulement des eaux en cas de crues : pas de murs pleins perpendiculaires au sens du courant, soubassements des clôtures limités à 0.20 m.
		×	2.2. Le stockage de produits toxiques ou dangereux ou de flottants n'est autorisé au dessous de TN + 1 m qu'à l'abri d'enceintes résistant à des surpressions égales à 3 fois la pression hydrostatique. (les citernes de toutes natures ou cuves devront être lestées ou fixées, résister à la pression hydrostatique et leurs orifice non étanches et branchements sensibles situés au-dessus de la cote de référence.)

### III. MESURES SUR LES BIENS ET ACTIVITÉS EXISTANTS

Les mesures sur les biens existants visent l'adaptation, par des études ou des travaux de modification, des biens déjà situés dans les zones réglementées par le PPR au moment de son approbation. Elles imposent aux propriétaires, utilisateurs ou exploitants de prendre des dispositions d'aménagement, d'utilisation, d'exploitation à tous types de bâtiments ou d'ouvrages ou espaces agricoles ou forestiers. Elles peuvent concerner l'aménagement des biens, leur utilisation ou leur exploitation.

Ces principes sont mis en œuvre avec le souci de limiter la vulnérabilité des constructions et installations existantes pour permettre à leurs occupants de mener une vie et des activités normales dans des zones à risque.

Il s'agit de mesures pour lesquelles il est éventuellement fixé des délais de réalisation.

Les mesures rendues obligatoires par le PPR peuvent être subventionnées par le Fonds de Prévention des Risques Naturels Majeurs (FPRNM).

**(Se référer à l'article 2 : Effets du PPR, paragraphe 2.4 : Qu'en est-il des biens et activités existants antérieurement à la publication du PPR ?)**

L'instruction des dossiers de demande de subvention est à la charge de la DDE / Cellule Prévention des Risques.

Les mesures recommandées, bien que non obligatoires, sont d'importances. Elles n'ouvrent cependant pas droit au financement par le FPRNM.

<b>BIENS ET ACTIVITÉS EXISTANTS</b>	<p style="text-align: center;"><b>Règlement Xt, Xr,</b></p> <p style="text-align: center;">Type de zone : Torrentiel, ravinement/ruissellement</p> <p style="text-align: center;"><b>Prescriptions fortes</b></p>
<b>1. Constructions, occupations et utilisations du sol</b>	
<p style="text-align: center;"><b>Mesures obligatoires</b></p> <p>Dans un délai de 5 ans à compter de la date d'approbation du présent PPR, installer des batardeaux (barrières anti-inondation) afin de limiter ou de retarder au maximum la pénétration de l'eau dans le bâtiment. En cas de montée des eaux, occulter les bouches d'aération et de ventilation, les trappes d'accès au vide sanitaire.</p> <p>Contrôle des objets flottants, dangereux ou polluants : dans un délai de 5 ans à compter de la date d'approbation du présent PPR, les citernes à l'air libre seront amarrées à un massif de béton servant de lest. Les citernes enterrées seront lestées et ancrées. Dans le cas des citernes enterrées, les orifices hors d'eau seront protégés contre tous les chocs ou fortes pressions.</p> <p>A l'occasion d'une réfection, emploi de matériaux insensibles à l'eau.</p> <p style="text-align: center;"><b>Mesures recommandées</b></p> <p>A l'occasion d'une réfection ou d'un entretien lourd, installation au dessus de la cote de référence de tous les appareillages fixes sensibles à l'eau, et de tous les dispositifs de commande des réseaux électriques et techniques.</p> <p>Renforcement des façades exposées sur 1 mètre par un voile capable de résister à 3 fois la pression hydrostatique.</p>	
<b>2. Établissement recevant du public</b>	
<p style="text-align: center;"><b>Mesures obligatoires</b></p> <p>Dans un délai de 2 ans à compter de la date d'approbation du présent PPR, les établissements sensibles devront être munis d'un accès de sécurité extérieur établi au dessus de la cote de référence, limitant l'encombrement par rapport à l'écoulement des eaux.</p> <p>Pour les bâtiments, leurs abords et annexes, préexistants et recevant du public, une étude de danger définira les conditions de mise en sécurité des occupants et usagers, et, s'il s'agit d'un service public lié à la sécurité, les modalités pour assurer la continuité de celui-ci.</p> <p>Réalisation des protections définies par l'étude.</p> <p>Application des mesures définies par l'étude.</p>	
<b>3. Camping / Caravanage</b>	
<p style="text-align: center;"><b>Mesures obligatoires</b></p> <p>Pour chaque terrain aménagé, exposé à un risque naturel prévisible : respect des prescriptions d'alerte, d'information et d'évacuation prescrites par le maire ou, le cas échéant, par le préfet. (article L 443-2 du Code de l'Urbanisme.)</p>	

<p>BIENS ET ACTIVITÉS EXISTANTS</p>	<p style="text-align: center;"><b>Règlement Xg</b></p> <p style="text-align: center;">Type de zone : Instabilité de terrain</p> <p style="text-align: center;"><b>Prescriptions fortes</b></p>
<p><b>1. Constructions, occupations et utilisations du sol</b></p>	
<p style="text-align: center;"><b>Mesures obligatoires</b></p> <p>Dans un délai de 5 ans à compter de la date d'approbation du présent PPR, mise en place de dispositifs de collecte des eaux de ruissellement et des eaux usées par un réseau d'assainissement. Les réseaux d'assainissement et d'alimentation en eau potable doivent être étanches et pouvoir résister à des affouillements, des tassements ou des érosions localisées.</p> <p style="text-align: center;"><b>Mesures recommandées</b></p> <p>A l'occasion d'une réfection ou d'un entretien lourd, réduire la sensibilité des réseaux (eau, gaz, câbles).</p>	
<p><b>2. Établissement recevant du public</b></p>	
<p style="text-align: center;"><b>Mesures obligatoires</b></p> <p>Dans un délai de 2 ans à compter de la date d'approbation du présent PPR :</p> <p>Pour les bâtiments, leurs abords et annexes, préexistants et recevant du public, une étude de risque définira les conditions de mise en sécurité des occupants et usagers, et, s'il s'agit d'un service public lié à la sécurité, les modalités pour assurer la continuité de celui-ci.</p> <p>Réalisation des protections définies par l'étude.</p> <p>Application des mesures définies par l'étude.</p>	
<p><b>3. Camping / Caravanage</b></p>	
<p style="text-align: center;"><b>Mesures obligatoires</b></p> <p>Pour chaque terrain aménagé, exposé à un risque naturel prévisible : respect des prescriptions d'alerte, d'information et d'évacuation prescrites par le maire ou, le cas échéant, par le préfet. (article L 443-2 du Code de l'Urbanisme.)</p>	

<b>BIENS ET ACTIVITÉS EXISTANTS</b>	<b>Règlement Xp</b>  Type de zone : Chutes de pierres  <b>Prescriptions fortes</b>
<b>1. Constructions</b>	
<b>Mesures obligatoires</b>  Dans un délai de 5 ans à compter de la date d'approbation du présent PPR, modifier les accès et les mettre sur les façades non exposées, à défaut mettre en place une protection rapprochée (maîtrise d'ouvrage collective : filets, merlons).	
<b>2. Établissement recevant du public</b>	
<b>Mesures obligatoires</b>  Dans un délai de 2 ans à compter de la date d'approbation du présent PPR : Pour les bâtiments, leurs abords et annexes, préexistants et recevant du public, une étude de risque définira les conditions de mise en sécurité des occupants et usagers, et, s'il s'agit d'un service public lié à la sécurité, les modalités pour assurer la continuité de celui-ci. Réalisation des protections définies par l'étude. Application des mesures définies par l'étude.	
<b>3. Camping / Caravanage</b>	
<b>Mesures obligatoires</b>  Pour chaque terrain aménagé, exposé à un risque naturel prévisible : respect des prescriptions d'alerte, d'information et d'évacuation prescrites par le maire ou, le cas échéant, par le préfet. (article L 443-2 du Code de l'Urbanisme.)	



<b>BIENS ET ACTIVITÉS EXISTANTS</b>	<b>Règlements C et D</b>  Type de zone : Instabilité de terrain  Prescriptions faibles et moyennes
<b>1. Constructions, occupations et utilisations du sol</b>	
<p style="text-align: center;"><b>Mesures obligatoires</b></p> <p>Dans un délai de 5 ans à compter de la date d’approbation du présent PPR, mise en place de dispositifs de collecte des eaux usées et des eaux de ruissellement avec rejet vers un exutoire naturel ou aménagé. Les réseaux d’assainissement et d’alimentation en eau potable doivent être étanches et pouvoir résister à des affouillements, des tassements ou des érosions localisées.</p> <p>Dans un délai de 5 ans à compter de la date d’approbation du présent PPR, compensation des terrassements en déblai et en remblai générateurs d’instabilités de terrain par des ouvrages de soutènement calculés pour reprendre la poussée des terres.</p>	
<b>2. Camping / Caravanage</b>	
<p style="text-align: center;"><b>Mesures obligatoires</b></p> <p>Pour chaque terrain aménagé, exposé à un risque naturel prévisible : respect des prescriptions d’alerte, d’information et d’évacuation prescrites par le maire ou, le cas échéant, par le préfet. (article L 443-2 du Code de l’Urbanisme.)</p>	

<p><b>BIENS ET ACTIVITÉS EXISTANTS</b></p>	<p align="center"><b>Règlement E</b></p> <p align="center">Terrains hydromorphes</p> <p align="center"><b>Prescriptions faibles</b></p>
<p><b>1. Constructions, occupations et utilisations du sol</b></p>	
<p align="center"><b>Mesures obligatoires</b></p> <p>Dans un délai de 5 ans à compter de la date d'approbation du présent PPR, au dessous de TN + 0.3 mètre, le bâtiment, s'il accueille une infrastructure essentielle à son fonctionnement normal (chaudière, ascenseur...), sera pourvu d'une technique de mise hors d'eau (exemple : pompe...)</p> <p>Dans un délai de 5 ans à compter de la date d'approbation du présent PPR, mise en place de dispositifs de collecte des eaux usées et des eaux de ruissellement avec rejet vers un exutoire naturel ou aménagé. Les réseaux d'assainissement et d'alimentation en eau potable doivent être étanches et pouvoir résister à des affouillements, des tassements ou des érosions localisées.</p> <p>A l'occasion d'une réfection, emploi de matériaux insensibles à l'eau.</p> <p align="center"><b>Mesures recommandées</b></p> <p>A l'occasion d'une réfection ou d'un entretien lourd, installation au dessus de la cote de référence de tous les appareillages fixes sensibles à l'eau, et de tous les dispositifs de commande des réseaux électriques et techniques.</p>	
<p><b>2. Camping / Caravanage</b></p>	
<p align="center"><b>Mesures obligatoires</b></p> <p>Pour chaque terrain aménagé, exposé à un risque naturel prévisible : respect des prescriptions d'alerte, d'information et d'évacuation prescrites par le maire ou, le cas échéant, par le préfet. (article L 443-2 du Code de l'Urbanisme.)</p>	

<p><b>BIENS ET ACTIVITÉS EXISTANTS</b></p>	<p align="center"><b>Règlement F</b></p> <p align="center">Terrains hydromorphes</p> <p align="center"><b>Prescriptions moyennes</b></p>
<p><b>1. Constructions, occupations et utilisations du sol</b></p>	
<p align="center"><b>Mesures obligatoires</b></p> <p>Dans un délai de 5 ans à compter de la date d'approbation du présent PPR, au dessous de TN + 0.5 mètre, le bâtiment, s'il accueille une infrastructure essentielle à son fonctionnement normal (chaudière, ascenseur...), sera pourvu d'une technique de mise hors d'eau (exemple : pompe...)</p> <p>Dans un délai de 5 ans à compter de la date d'approbation du présent PPR, mise en place de dispositifs de collecte des eaux usées et des eaux de ruissellement avec rejet vers un exutoire naturel ou aménagé. Les réseaux d'assainissement et d'alimentation en eau potable doivent être étanches et pouvoir résister à des affouillements, des tassements ou des érosions localisées.</p> <p>A l'occasion d'une réfection, emploi de matériaux insensibles à l'eau.</p> <p align="center"><b>Mesures recommandées</b></p> <p>A l'occasion d'une réfection ou d'un entretien lourd, installation au dessus de la cote de référence de tous les appareillages fixes sensibles à l'eau, et de tous les dispositifs de commande des réseaux électriques et techniques.</p>	
<p><b>2. Camping / Caravanage</b></p>	
<p align="center"><b>Mesures obligatoires</b></p> <p>Pour chaque terrain aménagé, exposé à un risque naturel prévisible : respect des prescriptions d'alerte, d'information et d'évacuation prescrites par le maire ou, le cas échéant, par le préfet. (article L 443-2 du Code de l'Urbanisme.)</p>	

<p>BIENS ET ACTIVITÉS EXISTANTS</p>	<p style="text-align: center;"><b>Règlements I et M</b></p> <p style="text-align: center;">Type de zone : Torrentiel, inondation</p> <p style="text-align: center;"><b>Prescriptions faibles</b></p>
<p><b>1. Constructions, occupations et utilisations du sol</b></p>	
<p style="text-align: center;"><b>Mesures obligatoires</b></p> <p>Contrôle des objets flottants, dangereux ou polluants : dans un délai de 2 ans à compter de la date d'approbation du présent PPR, les citernes à l'air libre seront amarrées à un massif de béton servant de lest. Les citernes enterrées seront lestées et ancrées. Dans le cas des citernes enterrées, les orifices hors d'eau seront protégés contre tous les chocs ou fortes pressions.</p> <p>En cas de montées des eaux, il est indispensable d'occulter les bouches d'aération et de ventilation, les trappes d'accès au vide sanitaire.</p> <p>A l'occasion d'une réfection, emploi de matériaux insensibles à l'eau.</p>	
<p><b>2. Établissement recevant du public</b></p>	
<p style="text-align: center;"><b>Mesures obligatoires</b></p> <p>Dans un délai de 2 ans à compter de la date d'approbation du présent PPR, les établissements recevant du public devront être munis d'un accès de sécurité extérieur établi au dessus de la cote TN + 0,5 m, limitant l'encombrement par rapport à l'écoulement des eaux.</p> <p>Pour les bâtiments et leurs annexes ou abords, une étude de risque définira les conditions de mise en sécurité des occupants et usagers, et, s'il s'agit d'un service public lié à la sécurité, les modalités pour assurer la continuité de celui-ci.</p> <p>Réalisation des protections définies par l'étude.</p> <p>Application des mesures définies par l'étude.</p>	
<p><b>3. Camping / Caravanage</b></p>	
<p style="text-align: center;"><b>Mesures obligatoires</b></p> <p>Pour chaque terrain aménagé, exposé à un risque naturel prévisible : respect des prescriptions d'alerte, d'information et d'évacuation prescrites par le maire ou, le cas échéant, par le préfet. (article L 443-2 du Code de l'Urbanisme.)</p>	

<p>BIENS ET ACTIVITÉS EXISTANTS</p>	<p style="text-align: center;"><b>Règlement N</b></p> <p style="text-align: center;">Type de zone : Inondation</p> <p style="text-align: center;"><b>Prescriptions moyennes</b></p>
<p><b>1. Constructions, occupations et utilisations du sol</b></p>	
<p style="text-align: center;"><b>Mesures obligatoires</b></p> <p>Contrôle des objets flottants, dangereux ou polluants : dans un délai de 2 ans à compter de la date d'approbation du présent PPR, les citernes à l'air libre seront amarrées à un massif de béton servant de lest. Les citernes enterrées seront lestées et ancrées. Dans le cas des citernes enterrées, les orifices hors d'eau seront protégés contre tous les chocs ou fortes pressions.</p> <p>En cas de montées des eaux, il est indispensable d'occulter les bouches d'aération et de ventilation, les trappes d'accès au vide sanitaire.</p> <p>A l'occasion d'une réfection, emploi de matériaux insensibles à l'eau.</p>	
<p><b>2. Établissement recevant du public</b></p>	
<p style="text-align: center;"><b>Mesures obligatoires</b></p> <p>Dans un délai de 2 ans à compter de la date d'approbation du présent PPR, les établissements recevant du public devront être munis d'un accès de sécurité extérieur établi au dessus de la cote TN + 1 m, limitant l'encombrement par rapport à l'écoulement des eaux.</p> <p>Pour les bâtiments et leurs annexes ou abords, une étude de risque définira les conditions de mise en sécurité des occupants et usagers, et, s'il s'agit d'un service public lié à la sécurité, les modalités pour assurer la continuité de celui-ci.</p> <p>Réalisation des protections définies par l'étude.</p> <p>Application des mesures définies par l'étude.</p>	
<p><b>3. Camping / Caravanage</b></p>	
<p style="text-align: center;"><b>Mesures obligatoires</b></p> <p>Pour chaque terrain aménagé, exposé à un risque naturel prévisible : respect des prescriptions d'alerte, d'information et d'évacuation prescrites par le maire ou, le cas échéant, par le préfet. (article L 443-2 du Code de l'Urbanisme.)</p>	

<p><b>BIENS ET ACTIVITÉS EXISTANTS</b></p>	<p style="text-align: center;"><b>Règlement L</b></p> <p style="text-align: center;">Type de zone : Ruissellement/ravinement</p> <p style="text-align: center;"><b>Prescriptions moyennes</b></p>
<p><b>1. Constructions, occupations et utilisations du sol</b></p>	
<p style="text-align: center;"><b>Mesures obligatoires</b></p> <p>Contrôle des objets flottants, dangereux ou polluants : dans un délai de 2 ans à compter de la date d'approbation du présent PPR, les citernes à l'air libre seront amarrées à un massif de béton servant de lest. Les citernes enterrées seront lestées et ancrées. Dans le cas des citernes enterrées, les orifices hors d'eau seront protégés contre tous les chocs ou fortes pressions.</p> <p>En cas de montées des eaux, il est indispensable d'occulter les bouches d'aération et de ventilation, les trappes d'accès au vide sanitaire.</p> <p>A l'occasion d'une réfection, emploi de matériaux insensibles à l'eau.</p>	
<p><b>2. Établissement recevant du public</b></p>	
<p style="text-align: center;"><b>Mesures obligatoires</b></p> <p>Dans un délai de 2 ans à compter de la date d'approbation du présent PPR, les établissements recevant du public devront être munis d'un accès de sécurité extérieur établi au dessus de la cote TN + 0,5 m, limitant l'encombrement par rapport à l'écoulement des eaux.</p> <p>Pour les bâtiments et leurs annexes ou abords, une étude de risque définira les conditions de mise en sécurité des occupants et usagers, et, s'il s'agit d'un service public lié à la sécurité, les modalités pour assurer la continuité de celui-ci.</p> <p>Réalisation des protections définies par l'étude.</p> <p>Application des mesures définies par l'étude.</p>	
<p><b>3. Camping / Caravanage</b></p>	
<p style="text-align: center;"><b>Mesures obligatoires</b></p> <p>Pour chaque terrain aménagé, exposé à un risque naturel prévisible : respect des prescriptions d'alerte, d'information et d'évacuation prescrites par le maire ou, le cas échéant, par le préfet. (article L 443-2 du Code de l'Urbanisme.)</p>	

#### IV. MESURES DE PREVENTION, DE PROTECTION ET DE SAUVEGARDE

Il s'agit de mesures générales incombant aux particuliers et essentiellement aux collectivités. Elles portent sur la prévention (information préventive, mémoire du risque...), la protection (entretien ou réhabilitation des dispositifs de protection existants, ou création de nouveaux dispositifs), la sauvegarde (plans d'alerte et d'évacuation, moyens d'évacuation, retour rapide à la normale après la crise...)

##### Article 1 : Les mesures de prévention

Elles permettent l'amélioration de la connaissance des aléas, l'information des personnes et la maîtrise des phénomènes.

Mesures de prévention	Mesures à la charge de	Délais de
Réaliser des campagnes d'information des particuliers et des professionnels sur les risques naturels concernant la commune ainsi que les règles à respecter en matière de construction et d'utilisation du sol. (article L 125-2 du Code de l'Environnement)	Commune	Au moins tous les <b>deux ans</b> .
Le document d'information communal sur les risques majeurs (DICRIM) reprend les informations transmises par le préfet. Il indique les mesures de prévention, de protection et de sauvegarde répondant aux risques majeurs susceptibles d'affecter la commune. Ces mesures comprennent, en tant que de besoin, les consignes de sécurité devant être mises en oeuvre en cas de réalisation du risque. Le maire fait connaître au public l'existence du document d'information communal sur les risques majeurs par un avis affiché à la mairie pendant deux mois au moins. Le document d'information communal sur les risques majeurs est consultable sans frais à la mairie. (décret n° 2004-554 du 9 juin 2004)	Commune	Dès notification du DCS
Les locataires ou les acquéreurs de biens immobiliers situés dans des zones couvertes par un PPR doivent être informés par le bailleur ou le vendeur de l'existence des risques visés par ce plan. (article 77 de la loi du 30 juillet 2003, décret 2005-134 du 15 février 2005)	Vendeur ou bailleur d'après un arrêté préfectoral transmis au maire et à la chambre départementale des notaires.	<i>Annexer à toute promesse de vente ou d'achat, à tout contrat constatant la vente ainsi qu'à tout contrat de location.</i>

## Article 2 : Mesures de protection

Elles permettent de maîtriser l'aléa par l'entretien ou la réhabilitation des dispositifs de protection existants, ou de le réduire en créant des nouveaux dispositifs.

La maîtrise d'ouvrage des travaux de protection, s'ils sont d'intérêt collectif, revient aux communes dans la limite de leurs ressources.

- d'une part, en application des pouvoirs de police que détiennent les maires au titre du code général des collectivités territoriales (CGCT article L 2212.2.5°)
- d'autre part, en raison de leur caractère d'intérêt général ou d'urgence du point de vue agricole, forestier ou de l'aménagement des eaux (article L 151-31 du code rural).

Ces dispositions peuvent aussi s'appliquer à des gestionnaires d'infrastructures publiques et à des associations syndicales de propriétaires (article L 151-41).

Mesures de protection	Mesures à la charge de	Délais de
Surveillance et entretien des ouvrages de protection (épis, enrochements, gabions, ouvrages paravalanches, merlons, digues, filets, ancrages...)	Maître d'ouvrage	Immédiat et régulier
Les coupes rases sur de grandes surfaces (> 4 ha) et sur des versants soumis à des phénomènes naturels sont en principe proscrites. (arrêté préfectoral DDAF n° 023 du 19 mars 1992)	Commune ou propriétaire	
<b>Aléa torrentiel</b>		
Entretien régulier pour rétablir le cours d'eau dans sa largeur et sa profondeur naturelle (article L 215-14 du Code de l'Environnement)	Propriétaire riverain ou commune	Régulier
Entretien de la rive par élagage et recépage de la végétation arborée et enlèvement des embâcles et débris, flottants ou non, afin de maintenir l'écoulement naturel des eaux. (article L 215-14 du Code de l'Environnement)	Propriétaire riverain	Régulier et après chaque crue importante
Assurer la bonne tenue des berges et préserver la faune et la flore dans le respect du bon fonctionnement des écosystèmes aquatiques. (article L 215-14 du Code de l'Environnement)	Propriétaire riverain	
Edification d'un contre seuil à l'aval du pont SNCF. Le seuil aura une chute d'environ 2,20 m. Il sera réalisé à l'aide d'un coursier en enrochement libre, chaque bloc aura un poids supérieur à 3t. Réalisation d'une étude géotechnique définissant le principe d'ancrage de l'ouvrage (butée de pied). Cet ouvrage devra prendre en compte l'aspect piscicole.	Syndicat Intercommunal d'études et d'équipement des régions de Thonon et d'Evian (S.I.E.E.R.T.E)	5 ans



Réalisation d'une étude sur LA DRANSE visant à rétablir des conditions d'écoulement optimales du cours d'eau. Cette étude devra s'attacher à identifier les embâcles et les zones de dépôts à éliminer. Elle sera menée avec pour objectif de préserver les berges de LA DRANSE.	Syndicat Intercommunal d'étude et d'équipement des régions de Thonon et d'Evian (S.I.E.E.R.T.E.)	2 ans
<b><i>Aléa glissement de terrain</i></b>		
Entretien et vérification périodique du bon fonctionnement du système de collecte et de drainage des eaux de surface avec entretien régulier si nécessaire afin d'éviter la divagation par obstruction.	Commune (sur réseau communal) Propriétaire si réseau privé	
Vérification de l'étanchéité des réseaux d'évacuation et d'arrivée d'eau.	Commune (sur réseau communal) ou propriétaire	
Entretien du lit des émissaires naturels.	Commune ou riverain	
Travaux de drainage ou de contrôle des eaux de ruissellement à l'échelle du site.	Commune	
Limiter l'arrosage.	Propriétaire	
Édification de murs de soutènement en pied de glissement afin de limiter son développement.	Commune ou propriétaire	
<b><i>Aléa chute de blocs</i></b>		
Empêcher les blocs de se détacher : filets métalliques, ancrages, tirants, béton projeté.	Commune	
Interposer un écran entre le massif rocheux et les enjeux : merlon, digue pare-blocs, levée de terre, filets pare-blocs.	Commune	
<b><i>Aléa ravinement/ruissellement</i></b>		
Faire un zonage d'assainissement	commune	
Dans les zones agricoles (viticulture...) conserver les haies, les talus qui cassent les vitesses et permettent à l'eau de s'infiltrer. Le système racinaire de la végétation stabilise les sols et limite le phénomène d'érosion.	Propriétaire	
En présence d'un sous-sol situé en dessous du niveau de la chaussée, prévoir l'installation d'un clapet anti-retour dans le réseau d'assainissement.	Propriétaire	

### Article 3 : Mesures de sauvegarde

Les mesures de sauvegarde visent à maîtriser ou à réduire la vulnérabilité des personnes.

<b>Mesures de sauvegarde</b>	<b>Mesures à la charge de</b>	<b>Délais de</b>
<p>La réalisation d'un Plan Communal de Sauvegarde (PCS) est obligatoire pour toutes les communes dotées d'un PPR. Ce plan définit les mesures d'alerte et les consignes de sécurité. Il recense les moyens disponibles et prévoit les mesures d'accompagnement et de soutien de la population. Le PCS doit être compatible avec les plans départementaux de secours. (article 13 de la loi du 13 août 2004, décret n° 2005-1156 du 13 septembre 2005 relatif au plan communal de sauvegarde)</p>	Commune	2 ans à compter de la date d'approbation par la Préfet du PPR.
<p>Réalisation d'études de danger pour les espaces protégés par des digues : analyser les scénarios de défaillance par déversement ou par rupture, réalisation des travaux nécessaires pour la mise en sécurité de la digue, définition des consignes permanentes de surveillance et d'entretien, périodicité des visites, systématisation des visites après chaque sollicitation de la digue et obligation d'une visite décennale. (circulaire du 6 août 2003)</p>	Maître d'ouvrage	

## V. TEXTES REGLEMENTAIRES DE REFERENCE

### **Code de l'Environnement**

article L 561-3 du Code de l'Environnement  
article L 562-1 et suivants du Code de l'Environnement

article L 215-2 du Code de l'environnement  
article L 215-14 du Code de l'Environnement  
article L 215-15 du Code de l'Environnement  
article L 214-1 à 6 du code de l'Environnement  
article L 125-2 du Code de l'Environnement  
articles R562-1 et suivant du Code de l'Environnement

### **Code des Assurances**

articles L 125 – 1 et suivants

### **Code Forestier**

articles R 411-1 à R 412-18

### **Code de la Construction et de l'Habitation**

article R 126-1.

### **Code Rural**

article L 151-31 du Code Rural  
article L 151-41 du Code Rural

**Loi n° 2003-699 du 30 juillet 2003 relative à la prévention des risques technologiques et naturels et à la réparation des dommages**  
(codifiée en quasi totalité)

**Loi n° 2004-811 du 13 août 2004 de modernisation de la sécurité civile**  
(codifiée pour partie)

### **Décrets**

décret n° 2004-554 du 9 juin 2004  
décret n° 2004-1413 du 13 décembre 2004  
décret n° 2005-1156 du 13 septembre 2005

### **Circulaires**

circulaire du 6 août 2003

### **Arrêté préfectoral**

arrêté préfectoral DDAF n° 023 du 19 mars 1992

### **Code de l'Urbanisme**

article. L 126-1 du Code de l'Urbanisme  
article L 130-1 du Code de l'Urbanisme  
article L 480-4 du Code de l'Urbanisme  
article L 443-2 du Code de l'Urbanisme

### **Code Général des Collectivités Territoriales**

article L 2212-2-5 du CGCT

