



# PLAN LOCAL D'URBANISME

RÈGLEMENT

## 4.2. Pièce écrite

**ANNEXE DU REGLEMENT  
INVENTAIRE DES ARBRES  
REMARQUABLES ISOLES**

## SECTEUR EST



### Désespoir des singes

**Essence :** *Araucaria araucana*

**Famille :** ARAUCARIACEES

**Origine :** Chili

**Lieu :** Forêt de Ripaille (Clairière des Justes)

**Hauteur :** 6 m

**Diamètre :** 0,40 m

**Age :** 26 ans

**Critère juridique :** site classé

**Critère de valeur :** essence particulière en Haute-Savoie

**Coordonnées GPS (longitude- latitude) :** 6,5022479 – 46,3939169



### Eucalyptus

**Essence :** *Eucalyptus gunnii*

**Famille :** MYRTACEES

**Origine :** Australie

**Lieu :** Forêt de Ripaille (Clairière des Justes)

**Hauteur :** 6-8 m

**Diamètre :** 0,29 m

**Age :** 26 ans

**Critère juridique :** site classé

**Critère de valeur :** essence particulière en Haute-Savoie

**Coordonnées GPS (longitude- latitude) :** 6,501913 – 46,3944989



### Gommier rouge

**Essence :** *Eucalyptus rostrata*

**Famille :** MYRTACEES

**Origine :** Australie

**Lieu :** Forêt de Ripaille (Clairière des Justes)

**Hauteur :** 2 m

**Diamètre :** 0,03 m

**Age :** 7 ans

**Critère juridique :** site classé

**Critère de valeur :** essence particulière en Haute-Savoie

**Coordonnées GPS (longitude- latitude) :** 6,5018477 – 46,394285

## ARBRES REMARQUABLES SUR LE DOMAINE PUBLIC COMMUNAL



### Olivier

**Essence :** *Olea europaea*

**Famille :** OLEACEES

**Origine :** Bassin Méditerranéen

**Lieu :** Forêt de Ripaille (Clairière des Justes)

**Hauteur :** 2-3 m

**Diamètre :** 0,27 m

**Age :** 50 à 60 ans

**Critère juridique :** site classé

**Critère de valeur :** essence particulière en Haute-Savoie

**Coordonnées GPS (longitude- latitude) :** 6,5020877 – 46,3939975



### Mimosa

**Essence :** *Acacia dealbata*

**Famille :** FABACEES

**Origine :** Sud-Est de l'Australie et Tasmanie

**Lieu :** Forêt de Ripaille (Clairière des Justes)

**Hauteur :**

**Diamètre :**

**Age :** 10 ans

**Critère juridique :** site classé

**Critère de valeur :** essence particulière en Haute-Savoie

**Coordonnées GPS (longitude- latitude) :** 6,5018762 – 46,394162



### Oranger des Osages

**Essence :** *Maclura pomifera*

**Famille :** MORACEES

**Origine :** Sud des Etats-Unis

**Lieu :** Forêt de Ripaille (Clairière des Justes)

**Hauteur :** 4 m

**Diamètre :** 0,22 m

**Age :** 26 ans

**Critère juridique :** site classé

**Critère de valeur :** essence particulière en Haute-Savoie

**Coordonnées GPS (longitude- latitude) :** 6,5019466 – 46,3944421

## ARBRES REMARQUABLES SUR LE DOMAINE PUBLIC COMMUNAL



### Noisetier de Byzance

**Essence :** *Corylus colurna*  
**Famille :** BETULACEES  
**Origine :** Sud-Est de l'Europe  
**Lieu :** Forêt de Ripaille (Clairière des Justes)  
**Hauteur :** 6-8 m  
**Diamètre :** 0,35 m  
**Age :** 26 ans  
**Critère juridique :** site classé  
**Critère de valeur :** site classé, essence particulière en Haute-Savoie

**Coordonnées GPS (longitude- latitude) :** 6,5018941 – 46,3945944



### Libocèdre

**Essence :** *Calocedrus decurrens*  
**Famille :** CUPRESSACEES  
**Origine :** Amérique du Nord  
**Lieu :** Arboretum de Ripaille  
**Hauteur :** 20 m  
**Diamètre :** 0,95 m  
**Age :** environ 40 à 50 ans  
**Critère de valeur :** forme fastigié particulière et essence rare ces dimensions sur notre commune

**Coordonnées GPS (longitude- latitude) :** 6,5025113– 46,3925439



### Séquoia toujours vert

**Essence :** *Sequoia sempervirens*  
**Famille :** TAXODIACEES  
**Origine :** Ouest des Etats-Unis  
**Lieu :** Arboretum de Ripaille  
**Hauteur :** 15-20 m  
**Diamètre :** 0,76 m  
**Age :** environ 60 à 80 ans  
**Critère de valeur :** forme fastigié particulière et essence rare ces dimensions sur notre commune

**Coordonnées GPS (longitude- latitude) :** 6,499627– 46,3922261

## ARBRES REMARQUABLES SUR LE DOMAINE PUBLIC COMMUNAL

### If



**Essence :** *Taxus baccata*  
**Famille :** TAXACEES  
**Origine :** Europe  
**Lieu :** Chapelle de Tully  
**Hauteur :** 8-10 m  
**Diamètre :** 0,91 m  
**Age :** environ 300 ans  
**Critère juridique :** site inscrit  
**Critère de valeur :** longévité naturelle à croissance très lente. Intérêt historique et culturel

**Coordonnées GPS (longitude- latitude) :** 6,4967076 – 46,3733443

### If



**Essence :** *Taxus baccata*  
**Famille :** TAXACEES  
**Origine :** Europe  
**Lieu :** Chapelle de Tully  
**Hauteur :** 8-10 m  
**Diamètre :** 0,73 m  
**Age :** environ 300 ans  
**Critère juridique :** site inscrit  
**Critère de valeur :** longévité naturelle à croissance très lente. Intérêt historique et culturel

**Coordonnées GPS (longitude- latitude) :** 6,4968488 – 46,3733557

### Houx



**Essence :** *Ilex aquifolium*  
**Famille :** AQUIFOLIACEES  
**Origine :** Europe  
**Lieu :** Chapelle de Tully  
**Hauteur :** 6-8m  
**Diamètre :** 0,20 à 0,35m  
**Age :** environ 200 ans  
**Critère juridique :** site inscrit  
**Critère de valeur :** alignement de 7 sujets, longévité naturelle à croissance très lente. Intérêt historique et culturel, rare dans ces dimensions

**Coordonnées GPS (longitude- latitude) :** 6,4966897 – 46,3732891

## ARBRES REMARQUABLES SUR LE DOMAINE PUBLIC COMMUNAL



### Houx

**Essence :** *Ilex aquifolium*  
**Famille :** AQUIFOLIACEES  
**Origine :** Europe  
**Lieu :** Chapelle de Tully  
**Hauteur :** 6-8 m  
**Diamètre :** 0,30 m  
**Age :** environ 200 ans  
**Critère juridique :** site inscrit  
**Critère de valeur :** longévité naturelle à croissance très lente. Intérêt historique et culturel, rare dans ces dimensions

**Coordonnées GPS (longitude- latitude) :** 6,4967784 – 46,3733207



### Cèdre de l'Himalaya

**Essence :** *Cedrus deodara*  
**Famille :** PINACEES  
**Origine :** Contreforts méridionaux de l'Himalaya  
**Lieu :** Avenue de Saint Disdille (Serres municipales)  
**Hauteur :** 20-25 m  
**Diamètre :** 1,04 m  
**Age :** environ 50 ans  
**Critère de valeur :** Remarquable par sa taille et son port

**Coordonnées GPS (longitude- latitude) :** 6,5037731 – 46,3943954



### Lilas des Indes

**Essence :** *Lagerstroemia indica*  
**Famille :** LYTHRACEES  
**Origine :** Viêt Nam  
**Lieu :** Avenue de Saint Disdille (Serres municipales)  
**Hauteur :** 4 à 5 m  
**Diamètre :** 0,03 m  
**Age :** environ 40 ans  
**Critère de valeur :** 7 troncs, essence particulière en Haute-Savoie

**Coordonnées GPS (longitude- latitude) :** 6,503172 – 46,3946792

## ARBRES REMARQUABLES SUR LE DOMAINE PUBLIC COMMUNAL



### Cèdre de l'Himalaya

**Essence :** *Cedrus deodara*  
**Famille :** PINACEES  
**Origine :** Contreforts méridionaux de l'Himalaya  
**Lieu :** Ecole de Vongy  
**Hauteur :** 20-25 m  
**Diamètre :** 0,88 m  
**Age :** environ 45 ans  
**Critère de valeur :** Remarquable par sa taille

**Coordonnées GPS (longitude- latitude) :** 6,5001707 – 46,3812776



### Chêne pédonculé

**Essence :** *Quercus robur*  
**Famille :** FAGACEES  
**Origine :** Europe  
**Lieu :** Avenue de Ripaille, Domaine de Thuysset  
**Hauteur :** 20-25 m  
**Diamètre :** 0,50 à 1,80 m  
**Age :** environ 400 ans  
**Critère juridique :** site inscrit  
**Critère de valeur :** alignement de 17 sujets sénescents

**Coordonnées GPS (longitude- latitude) :** 6,5007312 – 46,3833692



### Chêne rouge

**Essence :** *Quercus rubra*  
**Famille :** FAGACEES  
**Origine :** Amérique du Nord  
**Lieu :** Parc de la Châtaigneraie  
**Hauteur :** 25-30m  
**Diamètre :** 1,09 m  
**Age :** environ 60 à 70 ans  
**Critère de valeur :** arbre âgé en port libre

**Coordonnées GPS (longitude- latitude) :** 6,5021671 – 46,3999894



## ARBRES REMARQUABLES SUR LE DOMAINE PUBLIC COMMUNAL



### Charme

**Essence :** *Carpinus betulus*  
**Famille :** BETULACEES  
**Origine :** Europe  
**Lieu :** Parc de la Châtaigneraie  
**Hauteur :** 10-12 m  
**Diamètre :** 0,80 m  
**Age :** environ 80-90 ans  
**Critère de valeur :** rare dans ces dimensions

**Coordonnées GPS (longitude- latitude) :** 6,501202 – 46,4004681



### Charme

**Essence :** *Carpinus betulus*  
**Famille :** BETULACEES  
**Origine :** Europe  
**Lieu :** Parc de la Châtaigneraie  
**Hauteur :** 10-12 m  
**Diamètre :** 0,80 m  
**Age :** environ 80-90 ans  
**Critère de valeur :** rare dans ces dimensions

**Coordonnées GPS (longitude- latitude) :** 6,5028453 – 46,4006556



### Houx

**Essence :** *Ilex aquifolium*  
**Famille :** AQUIFOLIACEES  
**Origine :** Europe  
**Lieu :** Forêt de Ripaille (parcelle 19)  
**Hauteur :** 6-8 m  
**Diamètre :** 0,20 m  
**Age :**  
**Critère de valeur :** rare dans ces dimensions

**Coordonnées GPS (longitude- latitude) :** 6,4978657 – 46,399211

## ARBRES REMARQUABLES SUR LE DOMAINE PUBLIC COMMUNAL



### Merisier

**Essence :** *Prunus avium*

**Famille :** ROSACEES

**Origine :** Europe

**Lieu :** Forêt de Ripaille (parcelle 20)

**Hauteur :** 20-25 m

**Diamètre :** 0,80 m

**Age :**

**Critère de valeur :** houppier avec trois têtes, rare dans ces dimensions

**Coordonnées GPS (longitude- latitude) :** 6,498781 – 46,3926966

# ARBRES REMARQUABLES SUR LE DOMAINE PUBLIC COMMUNAL

## SECTEUR LAC



### Hêtre pourpre

**Essence :** *Fagus sylvatica 'Purpurea'*

**Famille :** FAGACEES

**Origine :** Europe

**Lieu :** Parc de Corzent

**Hauteur :** 30-35 m

**Diamètre :** 1,17 m

**Age :** environ 120 à 130 ans

**Critère juridique :** Propriété Conservatoire du Littoral

**Critère de valeur :** marque la présence passée d'un parc d'une ancienne propriété privée du XIXème.

**Coordonnées GPS (longitude- latitude) :** 6,4492242 – 46,3646814



### Hêtre pourpre

**Essence :** *Fagus sylvatica 'Purpurea'*

**Famille :** FAGACEES

**Origine :** Europe

**Lieu :** Parc de Corzent

**Hauteur :** 30-35 m

**Diamètre :** 1,18 m

**Age :** environ 130 à 150 ans

**Critère juridique :** Propriété Conservatoire du Littoral

**Critère de valeur :** marque la présence passée d'un parc d'une ancienne propriété privée du XIXème.

**Coordonnées GPS (longitude- latitude) :** 6,4485749 – 46,3645341



### Hêtre pourpre

**Essence :** *Fagus sylvatica 'Purpurea'*

**Famille :** FAGACEES

**Origine :** Europe

**Lieu :** Parc de Corzent (parking)

**Hauteur :** 30-35 m

**Diamètre :** 1,30 m

**Age :** environ 130 à 150 ans

**Critère juridique :** Propriété Conservatoire du Littoral

**Critère de valeur :** marque la présence passée d'un parc d'une ancienne propriété privée du XIXème.

**Coordonnées GPS (longitude- latitude) :** 6,4493042 – 46,3642549

## ARBRES REMARQUABLES SUR LE DOMAINE PUBLIC COMMUNAL



### Mail de 25 Platanes (21 anciens)

**Essence :** *Platanus x acerifolia*

**Famille :** PLATANACEES

**Origine :** hybride entre *Platanus occidentalis* et *Platanus orientalis*

**Lieu :** Parc de Corzent

**Hauteur :** 4-6 m

**Diamètre :** 0,44 à 0,60 m


**Age :** environ 70 à 80 ans

**Critère juridique :** Propriété Conservatoire du Littoral

**Critère de valeur :** marquent la présence passée d'un parc d'une ancienne propriété privée du XIXème. Mail romantique

**Coordonnées GPS (longitude- latitude) :** 6,4472672 – 46,3653642

### Cormier



**Essence :** *Sorbus domestica*

**Famille :** ROSACEES

**Origine :** Europe

**Lieu :** Parc de Corzent

**Hauteur :** 4-6 m

**Diamètre :** 0,77 m

**Age :** environ 70 ans

**Critère juridique :** Propriété Conservatoire du Littoral

**Critère de valeur :** Remarquable par sa taille au vu de l'essence, cultivé comme arbre fruitier autrefois

**Coordonnées GPS (longitude- latitude) :** 6,4480483 – 46,3642592



### Groupe de Pins noir d'Autriche

**Essence :** *Pinus nigra* subsp. nigra

**Famille :** PINACEES

**Origine :** Autriche, Italie, Grèce

**Lieu :** Parc de Corzent

**Hauteur :** 30 m

**Diamètre :** 1,09 à 1,50 m

**Age :** environ 70 ans

**Critère juridique :** Propriété Conservatoire du Littoral

**Critère de valeur :** groupement de 4 sujets adultes

**Coordonnées GPS (longitude- latitude) :** 6,4484873 – 46,3653897

## ARBRES REMARQUABLES SUR LE DOMAINE PUBLIC COMMUNAL



### Cèdre bleu de l'Atlas

**Essence :** *Cedrus atlantica* 'Glauca'  
**Famille :** PINACEES  
**Origine :** Chaîne de l'Atlas  
**Lieu :** Parc de Corzent  
**Hauteur :** 25-30 m  
**Diamètre :** 1,40 m  
**Age :** environ 150 ans  
**Critère juridique :** Propriété Conservatoire du Littoral  
**Critère de valeur :** port monumental

**Coordonnées GPS (longitude- latitude) :** 6,4483489 – 46,3644432



### Cèdre de l'Atlas

**Essence :** *Cedrus atlantica*  
**Famille :** PINACEES  
**Origine :** Chaîne de l'Atlas  
**Lieu :** Parc de Corzent  
**Hauteur :** 25-30 m  
**Diamètre :** 1,45 m  
**Age :** environ 150 ans  
**Critère juridique :** Propriété Conservatoire du Littoral  
**Critère de valeur :** port monumental

**Coordonnées GPS (longitude- latitude) :** 6,4476834 – 46,3650826



### Bouleau blanc

**Essence :** *Betula pendula*  
**Famille :** BETULACEES  
**Origine :** Europe  
**Lieu :** Parc de Corzent  
**Hauteur :** 4-6 m  
**Diamètre :** 0,28-0,35 m  
**Age :** environ 20 ans  
**Critère juridique :** Propriété Conservatoire du Littoral  
**Critère de valeur :** rejets sur souche (4 troncs)

**Coordonnées GPS (longitude- latitude) :** 6,4479532 – 46,368529

## ARBRES REMARQUABLES SUR LE DOMAINE PUBLIC COMMUNAL



### Tilleul à petites feuilles

**Essence :** *Tilia cordata*  
**Famille :** TILIACEES  
**Origine :** Europe  
**Lieu :** Château de Rives  
**Hauteur :** 15-20m  
**Diamètre :** 1,60 m  
**Age :** environ 150 ans  
**Critère juridique :** site inscrit  
**Critère de valeur :** sujet en port libre en bord de lac

**Coordonnées GPS (longitude- latitude) :** 6,4784039 – 46,3757301



### Platane

**Essence :** *Platanus x acerifolia*  
**Famille :** PLATANACEES  
**Origine :** hybride entre *Platanus occidentalis* et *Platanus orientalis*  
**Lieu :** Place du 16 Août 1944  
**Hauteur :** 6 à 12 m  
**Diamètre :** 0,10 à 0,93 m  
**Age :** 80 à 90 ans  
**Critère de valeur :** mail composé de 50 sujets dont 35 âgés.

**Coordonnées GPS (longitude- latitude) :** 6,4787319 – 46,3762843



### Platane

**Essence :** *Platanus x acerifolia*  
**Famille :** PLATANACEES  
**Origine :** hybride entre *Platanus occidentalis* et *Platanus orientalis*  
**Lieu :** Place du 16 Août 1944  
**Hauteur :** 25-30 m  
**Diamètre :** 0,72 à 1,10 m  
**Age :** 80 à 90 ans  
**Critère de valeur :** groupe de 13 sujets en port libre.

**Coordonnées GPS (longitude- latitude) :** 6,4801065 – 46,3775262

## ARBRES REMARQUABLES SUR LE DOMAINE PUBLIC COMMUNAL

### Hêtre pleureur



**Essence :** *Fagus sylvatica* 'Pendula'  
**Famille :** FAGACEES  
**Origine :** Horticole  
**Lieu :** Quai de Ripaille  
**Hauteur :** 4-6 m  
**Diamètre :** 0,54 m  
**Age :** environ 60 ans  
**Critère de valeur :** âge, port particulier en bord de lac

**Coordonnées GPS (longitude- latitude) :** 6,4817826 – 46,3810136

### Pin parasol



**Essence :** *Pinus pinea*  
**Famille :** PINACEES  
**Origine :** Sud de l'Europe  
**Lieu :** Quai de Ripaille  
**Hauteur :** 4-5 m  
**Diamètre :** 0,27 à 0,65 m  
**Age :** environ 60 ans  
**Critère de valeur :** groupe de 17 sujets, essence particulière en Haute-Savoie

**Coordonnées GPS (longitude- latitude) :** 6,4808705 – 46,3787511

### Magnolia à grandes fleurs



**Essence :** *Magnolia grandiflora*  
**Famille :** MAGNOLIACEES  
**Origine :** Sud-Est des Etats-Unis  
**Lieu :** Quai de Ripaille  
**Hauteur :** 4-6 m  
**Diamètre :** 0,43 m  
**Age :** 30 à 40 ans  
**Critère de valeur :** espèce ornementale particulière

**Coordonnées GPS (longitude- latitude) :** 6,481559 – 46,3804542

## ARBRES REMARQUABLES SUR LE DOMAINE PUBLIC COMMUNAL



### Peuplier d'Italie

**Essence :** *Populus nigra 'Italica'*

**Famille :** SALICACEES

**Origine :** Europe

**Lieu :** Quai de Ripaille

**Hauteur :** 15-20 m

**Diamètre :** 0,43 à 1,6 m

**Age :** environ 50 à 60 ans

**Critère de valeur :** groupement de 8 sujets, forme fastigié en bord de lac

**Coordonnées GPS (longitude- latitude) :** 6,4829413 – 46,3845554



### Marronnier d'Inde

**Essence :** *Aesculus hippocastum*

**Famille :** HIPPOCASTANACEES

**Origine :** Est de l'Asie

**Lieu :** Place Jean Moulin

**Hauteur :** 23 m

**Diamètre :** 0,99 m

**Age :** environ 100 ans

**Critère de valeur :** âge

**Coordonnées GPS (longitude- latitude) :** 6,4759727 – 46,3730693



### Erable palmé

**Essence :** *Acer palmatum*

**Famille :** ACERACEES

**Origine :** Japon

**Lieu :** Jean Moulin

**Hauteur :** 3-4 m

**Diamètre :** 0,20-0,25 m

**Age :** environ 40 ans

**Critère de valeur :** rareté

**Coordonnées GPS (longitude- latitude) :** 6,4756364 – 46,3727306



## ARBRES REMARQUABLES SUR LE DOMAINE PUBLIC COMMUNAL



### Erable palmé

**Essence :** *Acer palmatum*

**Famille :** ACERACEES

**Origine :** Japon

**Lieu :** Jean Moulin

**Hauteur :** 3-4 m

**Diamètre :** 0,35 m

**Age :** environ 40 ans

**Critère de valeur :** rareté

**Coordonnées GPS (longitude- latitude) :** 6,4756891 – 46,3727805



### Hêtre

**Essence :** *Fagus sylvatica*

**Famille :** FAGACEES

**Origine :** Europe

**Lieu :** Domaine de Montjoux

**Hauteur :** 15-20 m

**Diamètre :** 1,11 m

**Age :** environ 130 ans

**Critère de valeur :** âge

**Coordonnées GPS (longitude- latitude) :** 6,4677835 – 46,3715642

# ARBRES REMARQUABLES SUR LE DOMAINE PUBLIC COMMUNAL

## SECTEUR OUEST



### Cèdre bleu de l'Atlas

**Essence :** *Cedrus atlantica* 'Glauca'  
**Famille :** PINACEES  
**Origine :** Chaîne de l'Atlas  
**Lieu :** Parc Thermal  
**Hauteur :** environ 16 m  
**Diamètre :** 1,21 m  
**Age :** environ 130 ans  
**Critère de valeur :** mémoire du site historique de l'établissement Thermal

**Coordonnées GPS (longitude- latitude) :** 6,4735927 – 46,368896



### Séquoia géant

**Essence :** *Sequoiadendron giganteum*  
**Famille :** TAXODIACEES  
**Origine :** Amérique du Nord  
**Lieu :** Parc Thermal  
**Hauteur :** environ 20 m  
**Diamètre :** 1,97 m  
**Age :** environ 130 ans  
**Critère de valeur :** mémoire du site historique de l'établissement Thermal

**Coordonnées GPS (longitude- latitude) :** 6,4743479 – 46,36967



### Séquoia géant

**Essence :** *Sequoiadendron giganteum*  
**Famille :** TAXODIACEES  
**Origine :** Amérique du Nord  
**Lieu :** Parc Thermal  
**Hauteur :** environ 20 m  
**Diamètre :** 1,80 m  
**Age :** environ 130 ans  
**Critère de valeur :** mémoire du site historique de l'établissement Thermal

**Coordonnées GPS (longitude- latitude) :** 6,4743692 – 46,3693748


## ARBRES REMARQUABLES SUR LE DOMAINE PUBLIC COMMUNAL



### Erable sycomore

**Essence :** *Acer pseudoplatanus*  
**Famille :** ACERACEES  
**Origine :** Montagne d'Europe centrale  
**Lieu :** Parc Thermal  
**Hauteur :** environ 20 m  
**Diamètre :** 0,78 m  
**Age :** environ 130 ans  
**Critère de valeur :** mémoire du site historique de l'établissement Thermal

**Coordonnées GPS (longitude- latitude) :** 6,4737428 – 46,3703445



### Erable sycomore

**Essence :** *Acer pseudoplatanus*  
**Famille :** ACERACEES  
**Origine :** Montagne d'Europe centrale  
**Lieu :** Parc Thermal  
**Hauteur :** environ 20 m  
**Diamètre :** 0,80 m  
**Age :** environ 130 ans  
**Critère de valeur :** mémoire du site historique de l'établissement Thermal

**Coordonnées GPS (longitude- latitude) :** 6,4737836 – 46,3702861



### Erable sycomore

**Essence :** *Acer pseudoplatanus*  
**Famille :** ACERACEES  
**Origine :** Montagne d'Europe centrale  
**Lieu :** Parc Thermal  
**Hauteur :** environ 20 m  
**Diamètre :** 0,87 m  
**Age :** environ 130 ans  
**Critère de valeur :** mémoire du site historique de l'établissement Thermal

**Coordonnées GPS (longitude- latitude) :** 6,4736625 – 46,3692745

## ARBRES REMARQUABLES SUR LE DOMAINE PUBLIC COMMUNAL



### Tilleul d'Europe

**Essence :** *Tilia x europea*  
**Famille :** TILIACEES  
**Origine :** Europe  
**Lieu :** Parc Thermal (terrasse casino)  
**Hauteur :** 15 m  
**Diamètre :** 0,66 m  
**Age :** environ 130 ans  
**Critère de valeur :** mémoire du site mémoire du site historique de l'établissement Thermal, arbres aux 8 troncs

**Coordonnées GPS (longitude- latitude) :** 6,4727035 – 46,3714305



### Thuja géant

**Essence :** *Thuja plicata*  
**Famille :** CUPRESSACEES  
**Origine :** Californie  
**Lieu :** Parc Thermal (terrasse casino)  
**Hauteur :** 15 m  
**Diamètre :** 1,80 m  
**Age :** environ 130 ans  
**Critère de valeur :** mémoire du site historique de l'établissement Thermal, arbres avec 4 troncs

**Coordonnées GPS (longitude- latitude) :** 6,4738801 – 46,3694295



### Sapin d'Espagne

**Essence :** *Abies pinsapo*  
**Famille :** PINACEES  
**Origine :** Espagne  
**Lieu :** Square du 11 novembre 1918  
**Hauteur :** 20 m  
**Diamètre :** 0,84 m  
**Age :** 30-40 ans  
**Critère de valeur :** rare dans ces dimensions

**Coordonnées GPS (longitude- latitude) :** 6,4810122 – 46,3698033

## ARBRES REMARQUABLES SUR LE DOMAINE PUBLIC COMMUNAL



### Châtaignier

**Essence :** *Castanea sativa*  
**Famille :** FAGACEES  
**Origine :** Europe  
**Lieu :** Stade de La Grangette  
**Hauteur :** 6-15 m  
**Diamètre :** 0,62 à 2,50 m  
**Age :** 300 à 400 ans  
**Critère de valeur :** ensemble de 16 sujets, mémoire historique et culturelle du site

**Coordonnées GPS (longitude- latitude) :** 6,4684773 – 46,3629826



### Peuplier Blanc

**Essence :** *Populus alba* 'Bolleana'  
**Famille :** SALICACEES  
**Origine :** Europe  
**Lieu :** Avenue de la Grangette  
**Hauteur :** 15-20 m  
**Diamètre :** 0,77 et 0,89 m  
**Age :** 60 à 70 ans  
**Critère de valeur :** sujet adulte (2 sujets), rare

**Coordonnées GPS (longitude- latitude) :** 6,4657085 – 46,3622166



### Cèdre bleu de l'Atlas

**Essence :** *Cedrus atlantica* 'Glauca'  
**Famille :** PINACEES  
**Origine :** Chaîne de l'Atlas  
**Lieu :** Impasse de Marclaz  
**Hauteur :** environ 20 m  
**Diamètre :** de 0,90 à 1,57 m  
**Age :** 100 à 150 ans  
**Critère juridique :** site inscrit  
**Critère de valeur :** groupement de 8 sujets en entrée de ville

**Coordonnées GPS (longitude- latitude) :** 6,4483437 – 46,3581181

## ARBRES REMARQUABLES SUR LE DOMAINE PUBLIC COMMUNAL



### Epicéa

**Essence :** *Picea abies*

**Famille :** PINACEES

**Origine :** Europe centrale

**Lieu :** Impasse de Marclaz

**Hauteur :** environ 15 m

**Diamètre :** 0,80 m

**Age :** 70 ans

**Critère juridique :** site inscrit

**Critère de valeur :** arbre adulte, espèce rare dans ces dimensions sur notre commune

**Coordonnées GPS (longitude- latitude) :** 6,4486331 – 46,35805



### Frêne

**Essence :** *Fraxinus excelsior*

**Famille :** OLEACEES

**Origine :** Europe

**Lieu :** Impasse de Marclaz

**Hauteur :** 15-20 m

**Diamètre :** 0,93 m

**Age :** 60 à 70 ans

**Critère juridique :** site inscrit

**Critère de valeur :** arbre adulte, sénescent

**Coordonnées GPS (longitude- latitude) :** 6,4486134 – 46,3581197



### Cèdre bleu de l'Atlas

**Essence :** *Cedrus atlantica 'Glauca'*

**Famille :** PINACEES

**Origine :** Chaîne de l'Atlas

**Lieu :** Parking de la Pépinière (Bois de ville)

**Hauteur :** 20-25 m

**Diamètre :** 0,54 à 1,20 m


**Age :**

**Critère juridique :** soumis au régime forestier

**Critère de valeur :** groupement de 12 sujets

**Coordonnées GPS (longitude- latitude) :** 6,5005531 – 46,3574174

## ARBRES REMARQUABLES SUR LE DOMAINE PUBLIC COMMUNAL



### Mélèze

**Essence :** *Larix deodara*  
**Famille :** PINACEES  
**Origine :** Montagnes de l'Europe centrale  
**Lieu :** Bois de Lonnaz (parcelle 8)  
**Hauteur :** 20-25 m  
**Diamètre :** 0,30 à 0,80 m  
**Age :** environ 70 à 80 ans  
**Critère juridique :** soumis au régime forestier  
**Critère de valeur :** groupement de 98 sujets, essence rare en plaine

**Coordonnées GPS (longitude- latitude) :** 6,4920429 – 46,3537361



### Chêne sessile

**Essence :** *Quercus petraea*  
**Famille :** FAGACEES  
**Origine :** Europe  
**Lieu :** Bois de Lonnaz (Marais de Séchy)  
**Hauteur :** 20-25 m  
**Diamètre :** 0,92 m  
**Age :** environ 100 ans  
**Critère de valeur :** essence particulière en Haute-Savoie, chêne commun des plaines françaises

**Coordonnées GPS (longitude- latitude) :** 6,4914846 – 46,3551668



### Hêtre commun

**Essence :** *Fagus sylvatica*  
**Famille :** FAGACEES  
**Origine :** Europe  
**Lieu :** Bois de Lonnaz (Marais de Séchy)  
**Hauteur :** 20-25 m  
**Diamètre :** 0,99 m  
**Age :** environ 100 ans  
**Critère de valeur :** arbre mature

**Coordonnées GPS (longitude- latitude) :** 6,4906091 – 46,3553911

# ARBRES REMARQUABLES SUR LE DOMAINE PUBLIC COMMUNAL

## SECTEUR CENTRE



### Platane

**Essence :** *Platanus x acerifolia*

**Famille :** PLATANACEES

**Origine :** hybride entre *Platanus occidentalis* et *Platanus orientalis*

**Lieu :** Square Eberbach

**Hauteur :** 25 m

**Diamètre :** 1,47 m

**Age :** environ 120 ans

**Critère de valeur :** arbre en port libre, historique et culturel, port très particulier pour un platane

**Coordonnées GPS (longitude- latitude) :** 6,4779707 – 46,3735189



### Marronnier d'Inde

**Essence :** *Aesculus hippocastanum*

**Famille :** HYPPOCASTANACEES

**Origine :** Est de l'Asie

**Lieu :** Square Eberbach

**Hauteur :** 20 m

**Diamètre :** 0,92 et 1,04 m

**Age :** 80 à 90 ans

**Critère de valeur :** 2 arbres en port libre

**Coordonnées GPS (longitude- latitude) :** 6,4782346 – 46,3733868



### Frêne

**Essence :** *Fraxinus excelsior*

**Famille :** OLEACEES

**Origine :** Europe

**Lieu :** Square Eberbach

**Hauteur :** 25 m

**Diamètre :** 0,80 m

**Age :** environ 80 ans

**Critère de valeur :** arbre en port libre

**Coordonnées GPS (longitude- latitude) :** 6,4781265 – 46,3733954



## ARBRES REMARQUABLES SUR LE DOMAINE PUBLIC COMMUNAL



### Chêne vert

**Essence :** *Quercus ilex*  
**Famille :** FAGACEES  
**Origine :** Sud de l'Europe, région méditerranéenne  
**Lieu :** Place de la Mairie  
**Hauteur :** 5-6 m  
**Diamètre :** 0,13 m  
**Age :** 20 ans  
**Critère de valeur :** essence particulière en Haute-Savoie

**Coordonnées GPS (longitude- latitude) :** 6,4778016 – 46,3730816



### Tilleul à grandes feuilles

**Essence :** *Tilia platyphyllos*  
**Famille :** TILIACEES  
**Origine :** Europe  
**Lieu :** Place du Château  
**Hauteur :** 20 m  
**Diamètre :** 0,67 à 1,25 m  
**Age :** 120 ans  
**Critère de valeur :** ancien mail composé de 5 sujets

**Coordonnées GPS (longitude- latitude) :** 6,4798765 – 46,3739295



### Pin noir d'Autriche

**Essence :** *Pinus nigra* subsp. nigra  
**Famille :** PINACEES  
**Origine :** Autriche, Italie, Grèce  
**Lieu :** Belvédères  
**Hauteur :** 20 m  
**Diamètre :** 0,72 m  
**Age :** environ 70 ans  
**Critère de valeur :** dimension de l'arbre

**Coordonnées GPS (longitude- latitude) :** 6,4801738 – 46,3738948

## ARBRES REMARQUABLES SUR LE DOMAINE PUBLIC COMMUNAL



### Tilleul à grandes feuilles

**Essence :** *Tilia platyphyllos*  
**Famille :** TILIACEES  
**Origine :** Europe  
**Lieu :** Quartier Réno Visitation (aire de jeux)  
**Hauteur :** 28 m  
**Diamètre :** 1,22 m  
**Age :** environ 120 à 130 ans  
**Critère de valeur :** historique : élément symbolique du passé de l'ancien couvent de la Visitation.

**Coordonnées GPS (longitude- latitude) :** 6,4815363 – 46,3728624



### Buis

**Essence :** *Buxus sempervirens*  
**Famille :** BUXACEES  
**Origine :** Hémisphère Nord  
**Lieu :** Talus Sous-Sonnaz  
**Hauteur :** 2-4 m  
**Diamètre :** peuplement de buis  
**Age :** environ 50 ans  
**Critère de valeur :** ampleur de la buxeraie en milieu urbain

**Coordonnées GPS (longitude- latitude) :** 6,4801287 – 46,37445247



### Cèdre de l'Himalaya

**Essence :** *Cedrus deodara*  
**Famille :** PINACEES  
**Origine :** Contreforts méridionaux de l'Himalaya  
**Lieu :** Talus Sous-Sonnaz  
**Hauteur :** 20-30 m  
**Diamètre :** 0,89 m  
**Age :** environ 50 ans  
**Critère de valeur :** taille et son port

**Coordonnées GPS (longitude- latitude) :** 6,4775722 – 46,3738973

## ARBRES REMARQUABLES SUR LE DOMAINE PUBLIC COMMUNAL



### Pin sylvestre

**Essence :** *Pinus sylvestris*  
**Famille :** PINACEES  
**Origine :** Europe  
**Lieu :** Talus Sous-Sonnaz  
**Hauteur :** 10-15 m  
**Diamètre :** 0,22 à 0,44 m  
**Age :** environ 40 ans  
**Critère de valeur :** groupement de 25 sujets

**Coordonnées GPS (longitude- latitude) :** 6,4781856 – 46,37409



### Epicéa

**Essence :** *Picea abies*  
**Famille :** PINACEES  
**Origine :**  
**Lieu :** Talus Sous-Sonnaz  
**Hauteur :** 20 m  
**Diamètre :** 0,45 m  
**Age :** environ 40 ans  
**Critère de valeur :**

**Coordonnées GPS (longitude- latitude) :** 6,4789625 – 46,3740085



### Cyprès hinoki

**Essence :** *Chamaecyparis obtusa 'Gracilis'*  
**Famille :** CUPRESSACEES  
**Origine :** Horticole  
**Lieu :** Talus sous belvédère  
**Hauteur :** 3-4 m  
**Diamètre :** 0,41 m  
**Age :** environ 50 ans  
**Critère de valeur :** développement mature

**Coordonnées GPS (longitude- latitude) :** 6,4799834 – 46,3743225

## ARBRES REMARQUABLES SUR LE DOMAINE PUBLIC COMMUNAL



### Sapinette d'Orient

**Essence :** *Picea orientalis*

**Famille :** PINACEES

**Origine :** Moyen Orient

**Lieu :** Talus sous belvédère

**Hauteur :** 10-15 m

**Diamètre :** 0,27 m

**Age :** environ 40 ans

**Critère de valeur :** rare dans ces dimensions

**Coordonnées GPS (longitude- latitude) :** 6,4800594 – 46,3742104



### Marronnier d'Inde

**Essence :** *Aesculus hippocastanum*

**Famille :** HIPPOCASTANACEES

**Origine :** Est de l'Asie

**Lieu :** Maison des Arts et Loisirs

**Hauteur :** 15-20 m

**Diamètre :** 0,54 à 0,83 m

**Age :** environ 80 à 90 ans

**Critère de valeur :** développement mature, port libre,  
mail de 14 sujets

**Coordonnées GPS (longitude- latitude) :** 6,4825568 – 46,3747389

## ARBRES REMARQUABLES SUR LE DOMAINE PUBLIC COMMUNAL

Ajout Mai 2019

### SECTEUR OUEST



#### Sapin d'Espagne

**Essence :** Abies pinsapo  
**Famille :** PINACEES  
**Origine :** Espagne  
**Lieu :** Square du 11 Novembre 1918  
**Hauteur :** 20 m  
**Diamètre couronne :** 12 m – **Diamètre tronc :** 0,90 m  
**Age :** 80 à 100 ans  
**Critère de valeur :** rare dans ces dimensions, parfait état sanitaire, malgré sa situation en centre-ville

**Coordonnées GPS (longitude- latitude) :** 6,48103 – 46,36979



#### Thuya géant de Californie

**Essence :** Thuja plicata  
**Famille :** CUPRESSACEES  
**Origine :** Nord-Ouest de l'Amérique du Nord  
**Lieu :** Square du 11 Novembre 1918  
**Hauteur :** 15 m  
**Diamètre couronne :** 10 m – **Diamètre tronc :** 1,10 m  
**Age :** 70 à 80 ans  
**Critère de valeur :** son âge et sa forme

**Coordonnées GPS (longitude- latitude) :** 6,48094 – 46,36971



#### Cèdre de l'Atlas

**Essence :** Cedrus atlantica  
**Famille :** PINACEES  
**Origine :** Chaîne de l'Atlas  
**Lieu :** Square du 11 Novembre 1918  
**Hauteur :** 20 m  
**Diamètre couronne :** 20 m – **Diamètre tronc :** 0,82 m  
**Age :** 120 à 130 ans  
**Critère de valeur :** Ensemble de deux sujets

**Coordonnées GPS (longitude- latitude) :** 6,48110 – 46,36963

## ARBRES REMARQUABLES SUR LE DOMAINE PUBLIC COMMUNAL



### Tilleul argenté

**Essence :** Tilia tomentosa  
**Famille :** TILIACEES  
**Origine :** Europe  
**Lieu :** Cour de l'École des Arts  
**Hauteur :** 10 à 12 m  
**Diamètre couronne :** 14 m – **Diamètre tronc :** 0,85 m  
**Age :** 80 à 100 ans  
**Critère de valeur :** Groupe de 3 sujets aux couronnes régulières et imposantes + situation

**Coordonnées GPS (longitude- latitude) :** 6,48007 – 46,36955



### Tilleul à grandes feuilles

**Essence :** Tilia platyphyllos  
**Famille :** TILIACEES  
**Origine :** Europe  
**Lieu :** Cour de l'École des Arts  
**Hauteur :** 8 à 9 m  
**Diamètre couronne :** 10 m – **Diamètre tronc :** 0,50 m  
**Age :** 80 ans  
**Critère de valeur :** son âge et sa situation

**Coordonnées GPS (longitude- latitude) :** 6,47989 – 46,36958

## SECTEUR LAC



### Orme champêtre

**Essence :** Ulmus campestris  
**Famille :** ULMACEES  
**Origine :** Europe  
**Lieu :** Allée des Bosnis  
**Hauteur :** 15 à 17 m  
**Diamètre couronne :** 18 m – **Diamètre tronc :** 0,70 m  
**Age :** 80 à 100 ans  
**Critère de valeur :** son âge et sa forme + essence rare

**Coordonnées GPS (longitude- latitude) :** 6,45587 – 46,36219

## ARBRES REMARQUABLES SUR LE DOMAINE PUBLIC COMMUNAL

### SECTEUR CENTRE



#### **Buis**

**Essence :** *Buxus sempervirens*

**Famille :** BUXACEES

**Origine :** Hémisphère Nord

**Lieu :** Talus Sous-Sonnaz

**Hauteur :** 4 à 7 m

**Diamètre :** peuplement de buis

**Age :** plus de 100 ans

**Critère de valeur :** ampleur de la buxeraie en milieu urbain

**Coordonnées GPS (longitude- latitude) :** 6,4801287 – 46,37445247